



ಜಲಾನಯನ ಯೋಜನೆಗಳ ಚಟುವಟಿಕೆ/ ಕಾಮಗಾರಿಗಳನ್ನು ಅಂತರ್ಜಾಲದಲ್ಲಿ ಅಳವಡಿಸಲು ಸಂಕ್ಷಿಪ್ತ ಮಾಹಿತಿ

| | |
|--|---|
| ಯೋಜನೆಯ ಹೆಸರು: | PMKSY –PDMC- OI |
| ವರ್ಷ: | 2022- 23 |
| ಕಾಮಗಾರಿಯ/ ಚಟುವಟಿಕೆಯ ಹೆಸರು: | ಕಿಂಡಿಅಣೆಕಟ್ಟು |
| ಕಾಮಗಾರಿ/ ಚಟುವಟಿಕೆಯ ಭಾಯಿಚಿತ್ರ(photo with Lat &Long) |  <p>Latitude: 12.990667 Longitude: 75.12614</p> |
| ಸರ್ವೆ ನಂಬರ್: | 10/11 |
| ಅಕ್ಷಾಂಶ ಮತ್ತು ರೇಖಾಂಶ: | 12.990667 75.12614 |
| ಗ್ರಾಮ: | ವೇಣೂರು, ಬಜಿರೆ ಪುಣ್ಯದಡಿ |
| ತಾಲ್ಲೂಕು: | ಬೆಳ್ತಂಗಡಿ |
| ಜಿಲ್ಲೆ: | ದಕ್ಷಿಣ ಕನ್ನಡ |
| ಕಾಮಗಾರಿ/ ಚಟುವಟಿಕೆಯ ಅಂದಾಜು ಮೊತ್ತ (ರೂಪಾಯಿಗಳಲ್ಲಿ) | 414895.00 |
| ಕಾಮಗಾರಿ/ ಚಟುವಟಿಕೆಯ ಕುರಿತು ಸಂಕ್ಷಿಪ್ತ ವಿವರ (ಸಮುದಾಯ ಕಾಮಗಾರಿಯಾಗಿದ್ದರೆ ಅಂದಾಜು (Cubic Meter), ರಕ್ಷಣಾತ್ಮಕ ನೀರಾವರಿ ಪ್ರದೇಶ, ಫಲಾನುಭವಿ ಹೆಸರು, ಚಟುವಟಿಕೆಯಿಂದ ಪಡೆಯುತ್ತಿರುವ ಲಾಭ) | <p>Cubic Meter: 504.00</p> <p>ನೀರಾವರಿ ಪ್ರದೇಶ: 28.93 ಹೆ</p> <p>ಫಲಾನುಭವಿ ಹೆಸರು: ವಿಮಲ ಕೋಂ ವಿಶ್ವನಾಥ ಪೂಜಾರಿ ಮತ್ತು ಇತರ ರೈತರು.</p> <p>ಅಂತರ್ಜಲ ಹೆಚ್ಚುವಿಕೆ, ಕೃಷಿ ಚಟುವಟಿಕೆಯಿಂದ ಆದಾಯ ಹೆಚ್ಚಳ</p> |

ಜಲಾನಯನ ಯೋಜನೆಗಳ ಚಟುವಟಿಕೆ/ ಕಾಮಗಾರಿಗಳನ್ನು ಅಂತರ್ಜಾಲದಲ್ಲಿ ಅಳವಡಿಸಲು ಸಂಕ್ಷಿಪ್ತ ಮಾಹಿತಿ

| | |
|--|--|
| ಯೋಜನೆಯ ಹೆಸರು: | PMKSY –PDMC- OI |
| ವರ್ಷ: | 2022- 23 |
| ಕಾಮಗಾರಿಯ/ ಚಟುವಟಿಕೆಯ ಹೆಸರು: | ಕಿಂಡಿಅಣೆಕಟ್ಟು |
| ಕಾಮಗಾರಿ/ ಚಟುವಟಿಕೆಯ ಛಾಯಚಿತ್ರ(photo with Lat &Long) |  |
| ಸರ್ವೆ ನಂಬರ್: | 67 |
| ಅಕ್ಷಾಂಶ ಮತ್ತು ರೇಖಾಂಶ: | 12.957029 75.234962 |
| ಗ್ರಾಮ: | ಮಚ್ಚಿನ ಮುದಲಡ್ಕ |
| ತಾಲ್ಲೂಕು: | ಬೆಳ್ತಂಗಡಿ |
| ಜಿಲ್ಲೆ: | ದಕ್ಷಿಣ ಕನ್ನಡ |
| ಕಾಮಗಾರಿ/ ಚಟುವಟಿಕೆಯ ಅಂದಾಜು ಮೊತ್ತ (ರೂಪಾಯಿಗಳಲ್ಲಿ) | 451502.00 |
| ಕಾಮಗಾರಿ/ ಚಟುವಟಿಕೆಯ ಕುರಿತು ಸಂಕ್ಷಿಪ್ತ ವಿವರ (ಸಮುದಾಯ ಕಾಮಗಾರಿಯಾಗಿದ್ದರೆ ಅಂದಾಜು (Cubic Meter), ರಕ್ಷಣಾತ್ಮಕ ನೀರಾವರಿ ಪ್ರದೇಶ, ಫಲಾನುಭವಿ ಹೆಸರು, ಚಟುವಟಿಕೆಯಿಂದ ಪಡೆಯುತ್ತಿರುವ ಲಾಭ) | <p>Cubic Meter: 702.00</p> <p>ನೀರಾವರಿ ಪ್ರದೇಶ: 28.93 ಹೆ</p> <p>ಫಲಾನುಭವಿ ಹೆಸರು: ಪ್ರಭಾಕರ ಪೂಜಾರಿ ಬಿನ್ ಸುಬ್ಬು ಪೂಜಾರಿ ಮತ್ತು ಇತರ ರೈತರರು.</p> <p>ಅಂತರ್ಜಾಲ ಹೆಚ್ಚುವಿಕೆ, ಕೃಷಿ ಚಟುವಟಿಕೆಯಿಂದ ಆದಾಯ ಹೆಚ್ಚಳ</p> |


ಜಲಾನಯನ ಯೋಜನೆಗಳ ಚಟುವಟಿಕೆ/ ಕಾಮಗಾರಿಗಳನ್ನು ಅಂತರ್ಜಾಲದಲ್ಲಿ ಅಳವಡಿಸಲು ಸಂಕ್ಷಿಪ್ತ ಮಾಹಿತಿ

| | |
|--|--|
| ಯೋಜನೆಯ ಹೆಸರು: | PMKSY –PDMC- OI |
| ವರ್ಷ: | 2022- 23 |
| ಕಾಮಗಾರಿಯ/ ಚಟುವಟಿಕೆಯ ಹೆಸರು: | ಕಿಂಡಿಅಣೆಕಟ್ಟು |
| ಕಾಮಗಾರಿ/ ಚಟುವಟಿಕೆಯ ಛಾಯಚಿತ್ರ(photo with Lat &Long) |  |
| ಸರ್ವೆ ನಂಬರ್: | 264/1 |
| ಅಕ್ಷಾಂಶ ಮತ್ತು ರೇಖಾಂಶ: | 12.979113 75.340566 |
| ಗ್ರಾಮ: | ಉಜಿರೆ, ಪೆರ್ಲಾ ಕುರ್ಮಾನಿ |
| ತಾಲ್ಲೂಕು: | ಬೆಳ್ತಂಗಡಿ |
| ಜಿಲ್ಲೆ: | ದಕ್ಷಿಣ ಕನ್ನಡ |
| ಕಾಮಗಾರಿ/ ಚಟುವಟಿಕೆಯ ಅಂದಾಜು ಮೊತ್ತ (ರೂಪಾಯಿಗಳಲ್ಲಿ) | 3.79793 |
| ಕಾಮಗಾರಿ/ ಚಟುವಟಿಕೆಯ ಕುರಿತು ಸಂಕ್ಷಿಪ್ತ ವಿವರ (ಸಮುದಾಯ ಕಾಮಗಾರಿಯಾಗಿದ್ದರೆ ಅಂದಾಜು (Cubic Meter), ರಕ್ಷಣಾತ್ಮಕ ನೀರಾವರಿ ಪ್ರದೇಶ, ಫಲಾನುಭವಿ ಹೆಸರು, ಚಟುವಟಿಕೆಯಿಂದ ಪಡೆಯುತ್ತಿರುವ ಲಾಭ) | <p>Cubic Meter: 555</p> <p>ನೀರಾವರಿ ಪ್ರದೇಶ: 30.42 ಹೆ</p> <p>ಫಲಾನುಭವಿ ಹೆಸರು: ಶ್ರೀ.ಬಾಬು ಬಿನ್ ಮೋಂಟ ಮತ್ತು ಇತರ ರೈತರು.</p> <p>ಅಂತರ್ಜಾಲ ಹೆಚ್ಚುವಿಕೆ, ಕೃಷಿ ಚಟುವಟಿಕೆಯಿಂದ ಆದಾಯ ಹೆಚ್ಚಳ</p> |

ಜಲಾನಯನ ಯೋಜನೆಗಳ ಚಟುವಟಿಕೆ/ ಕಾಮಗಾರಿಗಳನ್ನು ಅಂತರ್ಜಾಲದಲ್ಲಿ ಅಳವಡಿಸಲು ಸಂಕ್ಷಿಪ್ತ ಮಾಹಿತಿ


| | |
|--|--|
| ಯೋಜನೆಯ ಹೆಸರು: | PMKSY –PDMC- OI |
| ವರ್ಷ: | 2022- 23 |
| ಕಾಮಗಾರಿಯ/ ಚಟುವಟಿಕೆಯ ಹೆಸರು: | ಕಿಂಡಿಅಣೆಕಟ್ಟು |
| ಕಾಮಗಾರಿ/ ಚಟುವಟಿಕೆಯ ಛಾಯಚಿತ್ರ(photo with Lat &Long) |  |
| ಸರ್ವೆ ನಂಬರ್: | 12/PI,251 |
| ಅಕ್ಷಾಂಶ ಮತ್ತು ರೇಖಾಂಶ: | 12.946756 75.321638 |
| ಗ್ರಾಮ: | ಬೆಳಾಲು, ಕೊಡಂಗೆ |
| ತಾಲ್ಲೂಕು: | ಬೆಳ್ತಂಗಡಿ |
| ಜಿಲ್ಲೆ: | ದಕ್ಷಿಣ ಕನ್ನಡ |
| ಕಾಮಗಾರಿ/ ಚಟುವಟಿಕೆಯ ಅಂದಾಜು ಮೊತ್ತ (ರೂಪಾಯಿಗಳಲ್ಲಿ) | 4.78332 |
| ಕಾಮಗಾರಿ/ ಚಟುವಟಿಕೆಯ ಕುರಿತು ಸಂಕ್ಷಿಪ್ತ ವಿವರ (ಸಮುದಾಯ ಕಾಮಗಾರಿಯಾಗಿದ್ದರೆ ಅಂದಾಜು (Cubic Meter), ರಕ್ಷಣಾತ್ಮಕ ನೀರಾವರಿ ಪ್ರದೇಶ, ಫಲಾನುಭವಿ ಹೆಸರು, ಚಟುವಟಿಕೆಯಿಂದ ಪಡೆಯುತ್ತಿರುವ ಲಾಭ) | <p>Cubic Meter: 730</p> <p>ನೀರಾವರಿ ಪ್ರದೇಶ: 32.56 ಹೆ</p> <p>ಫಲಾನುಭವಿ ಹೆಸರು: ಶ್ರೀ.ಕುಶಾಲಪ್ಪ ನಾಯ್ಕ ಬಿನ್ ಮೋನಪ್ಪ ನಾಯ್ಕ ಮತ್ತು ಇತರ ರೈತರು.</p> <p>ಅಂತರ್ಜಾಲ ಹೆಚ್ಚುವಿಕೆ, ಕೃಷಿ ಚಟುವಟಿಕೆಯಿಂದ ಆದಾಯ ಹೆಚ್ಚಳ</p> |

ಜಲಾನಯನ ಯೋಜನೆಗಳ ಚಟುವಟಿಕೆ/ ಕಾಮಗಾರಿಗಳನ್ನು ಅಂತರ್ಜಾಲದಲ್ಲಿ ಅಳವಡಿಸಲು ಸಂಕ್ಷಿಪ್ತ ಮಾಹಿತಿ

| | |
|--|---|
| ಯೋಜನೆಯ ಹೆಸರು: | PMKSY-OI |
| ವರ್ಷ: | 2022- 23 |
| ಕಾಮಗಾರಿಯ/ ಚಟುವಟಿಕೆಯ ಹೆಸರು: | ಕಿಂಡಿಅಣೆಕಟ್ಟು |
| ಕಾಮಗಾರಿ/ ಚಟುವಟಿಕೆಯ ಛಾಯಚಿತ್ರ(photo with Lat &Long) |  <p>Latitude: 13.017723 Longitude: 74.899195 Elevation: 55.06±100 m Accuracy: 4.6 m Time: 19-03-2022 10:08 Note: kompadave 2 3</p> <p>Powered by NoteCam</p> |
| ಸರ್ವೆ ನಂಬರ್: | 67,66 |
| ಅಕ್ಷಾಂಶ ಮತ್ತು ರೇಖಾಂಶ: | 13.016432 74.97594 |
| ಗ್ರಾಮ: | ಕೊಂಪದವು |
| ತಾಲ್ಲೂಕು: | ಮಂಗಳೂರು |
| ಜಿಲ್ಲೆ: | ದಕ್ಷಿಣ ಕನ್ನಡ |
| ಕಾಮಗಾರಿ/ ಚಟುವಟಿಕೆಯ ಅಂದಾಜು ಮೊತ್ತ (ರೂಪಾಯಿಗಳಲ್ಲಿ) | 478752.00 |
| ಕಾಮಗಾರಿ/ ಚಟುವಟಿಕೆಯ ಕುರಿತು ಸಂಕ್ಷಿಪ್ತ ವಿವರ (ಸಮುದಾಯ ಕಾಮಗಾರಿಯಾಗಿದ್ದರೆ ಅಂದಾಜು (Cubic Meter), ರಕ್ಷಣಾತ್ಮಕ ನೀರಾವರಿ ಪ್ರದೇಶ, ಫಲಾನುಭವಿ ಹೆಸರು, ಚಟುವಟಿಕೆಯಿಂದ ಪಡೆಯುತ್ತಿರುವ ಲಾಭ) | <p>Cubic Meter: 1440.00</p> <p>ನೀರಾವರಿ ಪ್ರದೇಶ: 27.49 ಹೆ</p> <p>ಫಲಾನುಭವಿ ಹೆಸರು: ಬರಂಕಿಲ ವಲೇರಿಯನ್ ಲೋಬೋ</p> <p>ಅಂತರ್ಜಾಲ ಹೆಚ್ಚುವಿಕೆ, ಕೃಷಿ ಚಟುವಟಿಕೆಯಿಂದ ಆದಾಯ ಹೆಚ್ಚಳ</p> |

ಅನುಬಂಧ

ಜಲಾನಯನ ಯೋಜನೆಗಳ ಚಟುವಟಿಕೆ/ ಕಾಮಗಾರಿಗಳನ್ನು ಅಂತರ್ಜಾಲದಲ್ಲಿ ಅಳವಡಿಸಲು ಸಂಕ್ಷಿಪ್ತ ಮಾಹಿತಿ

| | |
|--|---|
| ಯೋಜನೆಯ ಹೆಸರು: | PMKSY-OI |
| ವರ್ಷ: | 2022- 23 |
| ಕಾಮಗಾರಿಯ/ ಚಟುವಟಿಕೆಯ ಹೆಸರು: | ಕಿಂಡಿಅಣೆಕಟ್ಟು |
| ಕಾಮಗಾರಿ/ ಚಟುವಟಿಕೆಯ ಛಾಯಚಿತ್ರ(photo with Lat &Long) |  <p>Latitude: 13.007216 Longitude: 75.026819 Elevation: 136.71±9 m Accuracy: 3.2 m Time: 03-29-2022 08:22 Note: kambala gudde puccheri</p> |
| ಸರ್ವೆ ನಂಬರ್: | 74,73 |
| ಅಕ್ಷಾಂಶ ಮತ್ತು ರೇಖಾಂಶ: | 13.007216 75.026819 |
| ಗ್ರಾಮ: | ಪುಚ್ಚಿಮೊಗರು |
| ತಾಲ್ಲೂಕು: | ಮಂಗಳೂರು |
| ಜಿಲ್ಲೆ: | ದಕ್ಷಿಣ ಕನ್ನಡ |
| ಕಾಮಗಾರಿ/ ಚಟುವಟಿಕೆಯ ಅಂದಾಜು ಮೊತ್ತ (ರೂಪಾಯಿಗಳಲ್ಲಿ) | 424992.00 |
| ಕಾಮಗಾರಿ/ ಚಟುವಟಿಕೆಯ ಕುರಿತು ಸಂಕ್ಷಿಪ್ತ ವಿವರ (ಸಮುದಾಯ ಕಾಮಗಾರಿಯಾಗಿದ್ದರೆ ಅಂದಾಜು (Cubic Meter), ರಕ್ಷಣಾತ್ಮಕ ನೀರಾವರಿ ಪ್ರದೇಶ, ಫಲಾನುಭವಿ ಹೆಸರು, ಚಟುವಟಿಕೆಯಿಂದ ಪಡೆಯುತ್ತಿರುವ ಲಾಭ) | <p>Cubic Meter: 990.00</p> <p>ನೀರಾವರಿ ಪ್ರದೇಶ: 21.09 ಹೆ</p> <p>ಫಲಾನುಭವಿ ಹೆಸರು: ಕಂಬಳಗುಡ್ಡೆ ಸತೀಶ್</p> <p>ಅಂತರ್ಜಾಲ ಹೆಚ್ಚುವಿಕೆ, ಕೃಷಿ ಚಟುವಟಿಕೆಯಿಂದ ಆದಾಯ ಹೆಚ್ಚಳ</p> |

ಜಲಾನಯನ ಯೋಜನೆಗಳ ಚಟುವಟಿಕೆ/ ಕಾಮಗಾರಿಗಳನ್ನು ಅಂತರ್ಜಾಲದಲ್ಲಿ ಅಳವಡಿಸಲು ಸಂಕ್ಷಿಪ್ತ ಮಾಹಿತಿ


| | |
|--|--|
| ಯೋಜನೆಯ ಹೆಸರು: | PMKSY-OI |
| ವರ್ಷ: | 2022- 23 |
| ಕಾಮಗಾರಿಯ/ ಚಟುವಟಿಕೆಯ ಹೆಸರು: | ಕಿಂಡಿಅಣೆಕಟ್ಟು |
| ಕಾಮಗಾರಿ/ ಚಟುವಟಿಕೆಯ ಭಾಯಿಚಿತ್ರ(photo with Lat &Long) |  <p>Dakshina Kannada, Karnataka, India Unnamed Road, Karnataka 574197, India Lat N 13° 0' 47.9844" Long E 75° 1' 19.5456" 29/03/22 09:25 AM</p> |
| ಸರ್ವೆ ನಂಬರ್: | 47,196,45 |
| ಅಕ್ಷಾಂಶ ಮತ್ತು ರೇಖಾಂಶ: | 13.0.47.9844 75.1.19.5456 |
| ಗ್ರಾಮ: | ಪುಚ್ಚಮೊಗರು |
| ತಾಲ್ಲೂಕು: | ಮಂಗಳೂರು |
| ಜಿಲ್ಲೆ: | ದಕ್ಷಿಣ ಕನ್ನಡ |
| ಕಾಮಗಾರಿ/ ಚಟುವಟಿಕೆಯ ಅಂದಾಜು ಮೊತ್ತ (ರೂಪಾಯಿಗಳಲ್ಲಿ) | 475683.00 |
| ಕಾಮಗಾರಿ/ ಚಟುವಟಿಕೆಯ ಕುರಿತು ಸಂಕ್ಷಿಪ್ತ ವಿವರ (ಸಮುದಾಯ ಕಾಮಗಾರಿಯಾಗಿದ್ದರೆ ಅಂದಾಜು (Cubic Meter), ರಕ್ಷಣಾತ್ಮಕ ನೀರಾವರಿ ಪ್ರದೇಶ, ಫಲಾನುಭವಿ ಹೆಸರು, ಚಟುವಟಿಕೆಯಿಂದ ಪಡೆಯುತ್ತಿರುವ ಲಾಭ) | <p>Cubic Meter: 1450.00</p> <p>ನೀರಾವರಿ ಪ್ರದೇಶ: 10.12 ಹೆ</p> <p>ಫಲಾನುಭವಿ ಹೆಸರು: ಕಂಬಳಗುಡ್ಡೆ ಸತೀಶ್</p> <p>ಅಂತರ್ಜಲ ಹೆಚ್ಚುವಿಕೆ, ಕೃಷಿ ಚಟುವಟಿಕೆಯಿಂದ ಆದಾಯ ಹೆಚ್ಚಳ</p> |

ಅನುಬಂಧ


ಜಲಾನಯನ ಯೋಜನೆಗಳ ಚಟುವಟಿಕೆ/ ಕಾಮಗಾರಿಗಳನ್ನು ಅಂತರ್ಜಾಲದಲ್ಲಿ ಅಳವಡಿಸಲು ಸಂಕ್ಷಿಪ್ತ ಮಾಹಿತಿ

| | |
|--|--|
| ಯೋಜನೆಯ ಹೆಸರು: | PMKSY-OI |
| ವರ್ಷ: | 2022- 23 |
| ಕಾಮಗಾರಿಯ/ ಚಟುವಟಿಕೆಯ ಹೆಸರು: | ಕಿಂಡಿಅಣೆಕಟ್ಟು |
| ಕಾಮಗಾರಿ/ ಚಟುವಟಿಕೆಯ ಛಾಯಚಿತ್ರ(photo with Lat &Long) |  |
| ಸರ್ವೆ ನಂಬರ್: | 62,61 |
| ಅಕ್ಷಾಂಶ ಮತ್ತು ರೇಖಾಂಶ: | 13.008248 74.981877 |
| ಗ್ರಾಮ: | ಬಡಗ ಎಡಪದವು |
| ತಾಲ್ಲೂಕು: | ಮಂಗಳೂರು |
| ಜಿಲ್ಲೆ: | ದಕ್ಷಿಣ ಕನ್ನಡ |
| ಕಾಮಗಾರಿ/ ಚಟುವಟಿಕೆಯ ಅಂದಾಜು ಮೊತ್ತ (ರೂಪಾಯಿಗಳಲ್ಲಿ) | 475995.00 |
| ಕಾಮಗಾರಿ/ ಚಟುವಟಿಕೆಯ ಕುರಿತು ಸಂಕ್ಷಿಪ್ತ ವಿವರ (ಸಮುದಾಯ ಕಾಮಗಾರಿಯಾಗಿದ್ದರೆ ಅಂದಾಜು (Cubic Meter), ರಕ್ಷಣಾತ್ಮಕ ನೀರಾವರಿ ಪ್ರದೇಶ, ಫಲಾನುಭವಿ ಹೆಸರು, ಚಟುವಟಿಕೆಯಿಂದ ಪಡೆಯುತ್ತಿರುವ ಲಾಭ) | Cubic Meter: 1280.00 ನೀರಾವರಿ ಪ್ರದೇಶ: 25.97 ಹೆ ಫಲಾನುಭವಿ ಹೆಸರು: ಬಿಸಲೆ ಪಾಂಡು ನಾಯ್ಕ ಅಂತರ್ಜಲ ಹೆಚ್ಚುವಿಕೆ, ಕೃಷಿ ಚಟುವಟಿಕೆಯಿಂದ ಆದಾಯ ಹೆಚ್ಚಳ |


ಜಲಾನಯನ ಯೋಜನೆಗಳ ಚಟುವಟಿಕೆ/ ಕಾಮಗಾರಿಗಳನ್ನು ಅಂತರ್ಜಾಲದಲ್ಲಿ ಅಳವಡಿಸಲು ಸಂಕ್ಷಿಪ್ತ ಮಾಹಿತಿ

| | |
|--|---|
| ಯೋಜನೆಯ ಹೆಸರು: | PMKSY-OI |
| ವರ್ಷ: | 2022- 23 |
| ಕಾಮಗಾರಿಯ/ ಚಟುವಟಿಕೆಯ ಹೆಸರು: | ಕೃಷಿಹೊಂಡ |
| ಕಾಮಗಾರಿ/ ಚಟುವಟಿಕೆಯ ಛಾಯಚಿತ್ರ(photo with Lat &Long) |  |
| ಸರ್ವೆ ಸಂಬರ್: | 2/1A3,2/1A1,2/5A1 |
| ಅಕ್ಷಾಂಶ ಮತ್ತು ರೇಖಾಂಶ: | 13.008799 74.997728 |
| ಗ್ರಾಮ: | ಇರುವೈಲು |
| ತಾಲ್ಲೂಕು: | ಮಂಗಳೂರು |
| ಜಿಲ್ಲೆ: | ದಕ್ಷಿಣ ಕನ್ನಡ |
| ಕಾಮಗಾರಿ/ ಚಟುವಟಿಕೆಯ ಅಂದಾಜು ಮೊತ್ತ (ರೂಪಾಯಿಗಳಲ್ಲಿ) | 57475.00 |
| ಕಾಮಗಾರಿ/ ಚಟುವಟಿಕೆಯ ಕುರಿತು ಸಂಕ್ಷಿಪ್ತ ವಿವರ (ಸಮುದಾಯ ಕಾಮಗಾರಿಯಾಗಿದ್ದರೆ ಅಂದಾಜು (Cubic Meter), ರಕ್ಷಣಾತ್ಮಕ ನೀರಾವರಿ ಪ್ರದೇಶ, ಫಲಾನುಭವಿ ಹೆಸರು, ಚಟುವಟಿಕೆಯಿಂದ ಪಡೆಯುತ್ತಿರುವ ಲಾಭ) | ನೀರಾವರಿ ಪ್ರದೇಶ: 1.70 ಹೆ ಫಲಾನುಭವಿ ಹೆಸರು: ಜೋಕಿಂ ಗಿಲ್ವರ್ಟ್ ಪಿಂಟೋ |

ಜಲಾನಯನ ಯೋಜನೆಗಳ ಚಟುವಟಿಕೆ/ ಕಾಮಗಾರಿಗಳನ್ನು ಅಂತರ್ಜಾಲದಲ್ಲಿ ಅಳವಡಿಸಲು ಸಂಕ್ಷಿಪ್ತ ಮಾಹಿತಿ


| | |
|--|---|
| ಯೋಜನೆಯ ಹೆಸರು: | PMKSY-OI |
| ವರ್ಷ: | 2022- 23 |
| ಕಾಮಗಾರಿಯ/ ಚಟುವಟಿಕೆಯ ಹೆಸರು: | ಕೃಷಿಹೊಂಡ |
| ಕಾಮಗಾರಿ/ ಚಟುವಟಿಕೆಯ ಛಾಯಚಿತ್ರ(photo with Lat &Long) |  |
| ಸರ್ವೆ ನಂಬರ್: | 62/2 |
| ಅಕ್ಷಾಂಶ ಮತ್ತು ರೇಖಾಂಶ: | |
| ಗ್ರಾಮ: | ಇರುವೈಲು |
| ತಾಲ್ಲೂಕು: | ಮಂಗಳೂರು |
| ಜಿಲ್ಲೆ: | ದಕ್ಷಿಣ ಕನ್ನಡ |
| ಕಾಮಗಾರಿ/ ಚಟುವಟಿಕೆಯ ಅಂದಾಜು ಮೊತ್ತ (ರೂಪಾಯಿಗಳಲ್ಲಿ) | 57475.00 |
| ಕಾಮಗಾರಿ/ ಚಟುವಟಿಕೆಯ ಕುರಿತು ಸಂಕ್ಷಿಪ್ತ ವಿವರ (ಸಮುದಾಯ ಕಾಮಗಾರಿಯಾಗಿದ್ದರೆ ಅಂದಾಜು (Cubic Meter), ರಕ್ಷಣಾತ್ಮಕ ನೀರಾವರಿ ಪ್ರದೇಶ, ಫಲಾನುಭವಿ ಹೆಸರು, ಚಟುವಟಿಕೆಯಿಂದ ಪಡೆಯುತ್ತಿರುವ ಲಾಭ) | ನೀರಾವರಿ ಪ್ರದೇಶ: 1.70 ಹೆ ಫಲಾನುಭವಿ ಹೆಸರು: ಸತೀಶ್ಚಂದ್ರ ಬಿನ್ ಬಾಡ ಪೂಜಾರಿ |

ಜಲಾನಯನ ಯೋಜನೆಗಳ ಚಟುವಟಿಕೆ/ ಕಾಮಗಾರಿಗಳನ್ನು ಅಂತರ್ಜಾಲದಲ್ಲಿ ಅಳವಡಿಸಲು ಸಂಕ್ಷಿಪ್ತ ಮಾಹಿತಿ


| | |
|--|--|
| ಯೋಜನೆಯ ಹೆಸರು: | PMKSY-OI |
| ವರ್ಷ: | 2022- 23 |
| ಕಾಮಗಾರಿಯ/ ಚಟುವಟಿಕೆಯ ಹೆಸರು: | ಕೃಷಿಹೊಂಡ |
| ಕಾಮಗಾರಿ/ ಚಟುವಟಿಕೆಯ ಛಾಯಚಿತ್ರ(photo with Lat &Long) |  <p>Latitude: 13.001915 Longitude: 75.002712 Elevation: 103.05±46 m Accuracy: 387.8 m Time: 08-02-2023 10:03 Note: Subakara</p> |
| ಸರ್ವೆ ನಂಬರ್: | 11/22,11/3 |
| ಅಕ್ಷಾಂಶ ಮತ್ತು ರೇಖಾಂಶ: | 13.001915 75.002712 |
| ಗ್ರಾಮ: | ಇರುವೈಲು |
| ತಾಲ್ಲೂಕು: | ಮಂಗಳೂರು |
| ಜಿಲ್ಲೆ: | ದಕ್ಷಿಣ ಕನ್ನಡ |
| ಕಾಮಗಾರಿ/ ಚಟುವಟಿಕೆಯ ಅಂದಾಜು ಮೊತ್ತ (ರೂಪಾಯಿಗಳಲ್ಲಿ) | 57475.00 |
| ಕಾಮಗಾರಿ/ ಚಟುವಟಿಕೆಯ ಕುರಿತು ಸಂಕ್ಷಿಪ್ತ ವಿವರ (ಸಮುದಾಯ ಕಾಮಗಾರಿಯಾಗಿದ್ದರೆ ಅಂದಾಜು (Cubic Meter), ರಕ್ಷಣಾತ್ಮಕ ನೀರಾವರಿ ಪ್ರದೇಶ, ಫಲಾನುಭವಿ ಹೆಸರು, ಚಟುವಟಿಕೆಯಿಂದ ಪಡೆಯುತ್ತಿರುವ ಲಾಭ) | ನೀರಾವರಿ ಪ್ರದೇಶ: 1.70 ಹೆ ಫಲಾನುಭವಿ ಹೆಸರು: ಶುಭಕರ ಕಾಜವ |

ಅನುಬಂಧ

ಜಲಾನಯನ ಯೋಜನೆಗಳ ಚಟುವಟಿಕೆ/ ಕಾಮಗಾರಿಗಳನ್ನು ಅಂತರ್ಜಾಲದಲ್ಲಿ ಅಳವಡಿಸಲು ಸಂಕ್ಷಿಪ್ತ ಮಾಹಿತಿ

| | |
|--|---|
| ಯೋಜನೆಯ ಹೆಸರು: | PMKSY-OI |
| ವರ್ಷ: | 2022- 23 |
| ಕಾಮಗಾರಿಯ/ ಚಟುವಟಿಕೆಯ ಹೆಸರು: | ಕೃಷಿಹೊಂಡ |
| ಕಾಮಗಾರಿ/ ಚಟುವಟಿಕೆಯ ಛಾಯಚಿತ್ರ(photo with Lat &Long) |  |
| ಸರ್ವೆ ನಂಬರ್: | 47/4,47/2 |
| ಅಕ್ಷಾಂಶ ಮತ್ತು ರೇಖಾಂಶ: | 12.998813 75.005066 |
| ಗ್ರಾಮ: | ಇರುವೈಲು |
| ತಾಲ್ಲೂಕು: | ಮಂಗಳೂರು |
| ಜಿಲ್ಲೆ: | ದಕ್ಷಿಣ ಕನ್ನಡ |
| ಕಾಮಗಾರಿ/ ಚಟುವಟಿಕೆಯ ಅಂದಾಜು ಮೊತ್ತ (ರೂಪಾಯಿಗಳಲ್ಲಿ) | 57475.00 |
| ಕಾಮಗಾರಿ/ ಚಟುವಟಿಕೆಯ ಕುರಿತು ಸಂಕ್ಷಿಪ್ತ ವಿವರ (ಸಮುದಾಯ ಕಾಮಗಾರಿಯಾಗಿದ್ದರೆ ಅಂದಾಜು (Cubic Meter), ರಕ್ಷಣಾತ್ಮಕ ನೀರಾವರಿ ಪ್ರದೇಶ, ಫಲಾನುಭವಿ ಹೆಸರು, ಚಟುವಟಿಕೆಯಿಂದ ಪಡೆಯುತ್ತಿರುವ ಲಾಭ) | ನೀರಾವರಿ ಪ್ರದೇಶ: 2.03 ಹೆ ಫಲಾನುಭವಿ ಹೆಸರು: ಕಾಳೂರು ರಾಜೇಶ್ ಪೂಜಾರಿ |


ಜಲಾನಯನ ಯೋಜನೆಗಳ ಚಟುವಟಿಕೆ/ ಕಾಮಗಾರಿಗಳನ್ನು ಅಂತರ್ಜಾಲದಲ್ಲಿ ಅಳವಡಿಸಲು ಸಂಕ್ಷಿಪ್ತ ಮಾಹಿತಿ

| | |
|--|---|
| ಯೋಜನೆಯ ಹೆಸರು: | PMKSY-OI |
| ವರ್ಷ: | 2022- 23 |
| ಕಾಮಗಾರಿಯ/ ಚಟುವಟಿಕೆಯ ಹೆಸರು: | ಕೃಷಿಹೊಂಡ |
| ಕಾಮಗಾರಿ/ ಚಟುವಟಿಕೆಯ ಛಾಯಚಿತ್ರ(photo with Lat &Long) |  |
| ಸರ್ವೆ ನಂಬರ್: | 98/1 |
| ಅಕ್ಷಾಂಶ ಮತ್ತು ರೇಖಾಂಶ: | 13.012585 75.005108 |
| ಗ್ರಾಮ: | ಇರುವೈಲು |
| ತಾಲ್ಲೂಕು: | ಮಂಗಳೂರು |
| ಜಿಲ್ಲೆ: | ದಕ್ಷಿಣ ಕನ್ನಡ |
| ಕಾಮಗಾರಿ/ ಚಟುವಟಿಕೆಯ ಅಂದಾಜು ಮೊತ್ತ (ರೂಪಾಯಿಗಳಲ್ಲಿ) | 57475.00 |
| ಕಾಮಗಾರಿ/ ಚಟುವಟಿಕೆಯ ಕುರಿತು ಸಂಕ್ಷಿಪ್ತ ವಿವರ (ಸಮುದಾಯ ಕಾಮಗಾರಿಯಾಗಿದ್ದರೆ ಅಂದಾಜು (Cubic Meter), ರಕ್ಷಣಾತ್ಮಕ ನೀರಾವರಿ ಪ್ರದೇಶ, ಫಲಾನುಭವಿ ಹೆಸರು, ಚಟುವಟಿಕೆಯಿಂದ ಪಡೆಯುತ್ತಿರುವ ಲಾಭ) | ನೀರಾವರಿ ಪ್ರದೇಶ: 1.05 ಹೆ ಫಲಾನುಭವಿ ಹೆಸರು: ಬಾಲಕೃಷ್ಣ ನಾಯಕ್ |


ಜಲಾನಯನ ಯೋಜನೆಗಳ ಚಟುವಟಿಕೆ/ ಕಾಮಗಾರಿಗಳನ್ನು ಅಂತರ್ಜಾಲದಲ್ಲಿ ಅಳವಡಿಸಲು ಸಂಕ್ಷಿಪ್ತ ಮಾಹಿತಿ

| | |
|--|--|
| ಯೋಜನೆಯ ಹೆಸರು: | PMKSY-OI |
| ವರ್ಷ: | 2022- 23 |
| ಕಾಮಗಾರಿಯ/ ಚಟುವಟಿಕೆಯ ಹೆಸರು: | ಕೃಷಿಹೊಂಡ |
| ಕಾಮಗಾರಿ/ ಚಟುವಟಿಕೆಯ ಛಾಯಚಿತ್ರ(photo with Lat &Long) |  <p>Latitude: 13.040609 Longitude: 74.976999 Elevation: 102.07±27 m Accuracy: 8.3 m Time: 08-05-2023 12:32 Note: Dovakar shetty</p> |
| ಸರ್ವೆ ನಂಬರ್: | 45/3 |
| ಅಕ್ಷಾಂಶ ಮತ್ತು ರೇಖಾಂಶ: | 13.04609 74.976999 |
| ಗ್ರಾಮ: | ಇರುವೈಲು |
| ತಾಲ್ಲೂಕು: | ಮಂಗಳೂರು |
| ಜಿಲ್ಲೆ: | ದಕ್ಷಿಣ ಕನ್ನಡ |
| ಕಾಮಗಾರಿ/ ಚಟುವಟಿಕೆಯ ಅಂದಾಜು ಮೊತ್ತ (ರೂಪಾಯಿಗಳಲ್ಲಿ) | 57475.00 |
| ಕಾಮಗಾರಿ/ ಚಟುವಟಿಕೆಯ ಕುರಿತು ಸಂಕ್ಷಿಪ್ತ ವಿವರ (ಸಮುದಾಯ ಕಾಮಗಾರಿಯಾಗಿದ್ದರೆ ಅಂದಾಜು (Cubic Meter), ರಕ್ಷಣಾತ್ಮಕ ನೀರಾವರಿ ಪ್ರದೇಶ, ಫಲಾನುಭವಿ ಹೆಸರು, ಚಟುವಟಿಕೆಯಿಂದ ಪಡೆಯುತ್ತಿರುವ ಲಾಭ) | ನೀರಾವರಿ ಪ್ರದೇಶ: 1.97 ಹೆ ಫಲಾನುಭವಿ ಹೆಸರು: ದಿವಾಕರ ಶೆಟ್ಟಿ |

ಜಲಾನಯನ ಯೋಜನೆಗಳ ಚಟುವಟಿಕೆ/ ಕಾಮಗಾರಿಗಳನ್ನು ಅಂತರ್ಜಾಲದಲ್ಲಿ ಅಳವಡಿಸಲು ಸಂಕ್ಷಿಪ್ತ ಮಾಹಿತಿ

| | |
|--|---|
| ಯೋಜನೆಯ ಹೆಸರು: | PMKSY-OI |
| ವರ್ಷ: | 2022- 23 |
| ಕಾಮಗಾರಿಯ/ ಚಟುವಟಿಕೆಯ ಹೆಸರು: | ಕೃಷಿಹೊಂಡ |
| ಕಾಮಗಾರಿ/ ಚಟುವಟಿಕೆಯ ಛಾಯಚಿತ್ರ(photo with Lat &Long) |  |
| ಸರ್ವೆ ನಂಬರ್: | 101/263 |
| ಅಕ್ಷಾಂಶ ಮತ್ತು ರೇಖಾಂಶ: | 13.0466 75.005753 |
| ಗ್ರಾಮ: | ಹೊಸಬೆಟ್ಟು |
| ತಾಲ್ಲೂಕು: | ಮಂಗಳೂರು |
| ಜಿಲ್ಲೆ: | ದಕ್ಷಿಣ ಕನ್ನಡ |
| ಕಾಮಗಾರಿ/ ಚಟುವಟಿಕೆಯ ಅಂದಾಜು ಮೊತ್ತ (ರೂಪಾಯಿಗಳಲ್ಲಿ) | 57475.00 |
| ಕಾಮಗಾರಿ/ ಚಟುವಟಿಕೆಯ ಕುರಿತು ಸಂಕ್ಷಿಪ್ತ ವಿವರ (ಸಮುದಾಯ ಕಾಮಗಾರಿಯಾಗಿದ್ದರೆ ಅಂದಾಜು (Cubic Meter), ರಕ್ಷಣಾತ್ಮಕ ನೀರಾವರಿ ಪ್ರದೇಶ, ಫಲಾನುಭವಿ ಹೆಸರು, ಚಟುವಟಿಕೆಯಿಂದ ಪಡೆಯುತ್ತಿರುವ ಲಾಭ) | ನೀರಾವರಿ ಪ್ರದೇಶ: 1.51 ಹೆ ಫಲಾನುಭವಿ ಹೆಸರು: ಶ್ಯಾಮ. ಎಂ |

ಜಲಾನಯನ ಯೋಜನೆಗಳ ಚಟುವಟಿಕೆ/ ಕಾಮಗಾರಿಗಳನ್ನು ಅಂತರ್ಜಾಲದಲ್ಲಿ ಅಳವಡಿಸಲು ಸಂಕ್ಷಿಪ್ತ ಮಾಹಿತಿ


| | |
|--|---|
| ಯೋಜನೆಯ ಹೆಸರು: | PMKSY-OI |
| ವರ್ಷ: | 2022- 23 |
| ಕಾಮಗಾರಿಯ/ ಚಟುವಟಿಕೆಯ ಹೆಸರು: | ಕೃಷಿಹೊಂಡ |
| ಕಾಮಗಾರಿ/ ಚಟುವಟಿಕೆಯ ಭಾಯಿಚಿತ್ರ(photo with Lat &Long) |  |
| ಸರ್ವೆ ನಂಬರ್: | 120/1 |
| ಅಕ್ಷಾಂಶ ಮತ್ತು ರೇಖಾಂಶ: | 13.037225 75.0217 |
| ಗ್ರಾಮ: | ಹೊಸಬೆಟ್ಟು |
| ತಾಲ್ಲೂಕು: | ಮಂಗಳೂರು |
| ಜಿಲ್ಲೆ: | ದಕ್ಷಿಣ ಕನ್ನಡ |
| ಕಾಮಗಾರಿ/ ಚಟುವಟಿಕೆಯ ಅಂದಾಜು ಮೊತ್ತ (ರೂಪಾಯಿಗಳಲ್ಲಿ) | 57475.00 |
| ಕಾಮಗಾರಿ/ ಚಟುವಟಿಕೆಯ ಕುರಿತು ಸಂಕ್ಷಿಪ್ತ ವಿವರ (ಸಮುದಾಯ ಕಾಮಗಾರಿಯಾಗಿದ್ದರೆ ಅಂದಾಜು (Cubic Meter), ರಕ್ಷಣಾತ್ಮಕ ನೀರಾವರಿ ಪ್ರದೇಶ, ಫಲಾನುಭವಿ ಹೆಸರು, ಚಟುವಟಿಕೆಯಿಂದ ಪಡೆಯುತ್ತಿರುವ ಲಾಭ) | ನೀರಾವರಿ ಪ್ರದೇಶ: 4.58 ಹೆ ಫಲಾನುಭವಿ ಹೆಸರು: ಶೇಖರ |

ಜಲಾನಯನ ಯೋಜನೆಗಳ ಚಟುವಟಿಕೆ/ ಕಾಮಗಾರಿಗಳನ್ನು ಅಂತರ್ಜಾಲದಲ್ಲಿ ಅಳವಡಿಸಲು ಸಂಕ್ಷಿಪ್ತ ಮಾಹಿತಿ


| | |
|--|---|
| ಯೋಜನೆಯ ಹೆಸರು: | PMKSY-OI |
| ವರ್ಷ: | 2022- 23 |
| ಕಾಮಗಾರಿಯ/ ಚಟುವಟಿಕೆಯ ಹೆಸರು: | ಕೃಷಿಹೊಂಡ |
| ಕಾಮಗಾರಿ/ ಚಟುವಟಿಕೆಯ ಛಾಯಚಿತ್ರ(photo with Lat &Long) |  |
| ಸರ್ವೆ ನಂಬರ್: | 53/19 |
| ಅಕ್ಷಾಂಶ ಮತ್ತು ರೇಖಾಂಶ: | 13.024863 75.009076 |
| ಗ್ರಾಮ: | ಹೊಸಬೆಟ್ಟು |
| ತಾಲ್ಲೂಕು: | ಮಂಗಳೂರು |
| ಜಿಲ್ಲೆ: | ದಕ್ಷಿಣ ಕನ್ನಡ |
| ಕಾಮಗಾರಿ/ ಚಟುವಟಿಕೆಯ ಅಂದಾಜು ಮೊತ್ತ (ರೂಪಾಯಿಗಳಲ್ಲಿ) | 57475.00 |
| ಕಾಮಗಾರಿ/ ಚಟುವಟಿಕೆಯ ಕುರಿತು ಸಂಕ್ಷಿಪ್ತ ವಿವರ (ಸಮುದಾಯ ಕಾಮಗಾರಿಯಾಗಿದ್ದರೆ ಅಂದಾಜು (Cubic Meter), ರಕ್ಷಣಾತ್ಮಕ ನೀರಾವರಿ ಪ್ರದೇಶ, ಫಲಾನುಭವಿ ಹೆಸರು, ಚಟುವಟಿಕೆಯಿಂದ ಪಡೆಯುತ್ತಿರುವ ಲಾಭ) | ನೀರಾವರಿ ಪ್ರದೇಶ: 1.20 ಹೆ ಫಲಾನುಭವಿ ಹೆಸರು: ಮನೋಹರ್ ಕುಟಿನ್ಟಾ |

ಅನುಬಂಧ

ಜಲಾನಯನ ಯೋಜನೆಗಳ ಚಟುವಟಿಕೆ/ ಕಾಮಗಾರಿಗಳನ್ನು ಅಂತರ್ಜಾಲದಲ್ಲಿ ಅಳವಡಿಸಲು ಸಂಕ್ಷಿಪ್ತ ಮಾಹಿತಿ

| | |
|--|---|
| ಯೋಜನೆಯ ಹೆಸರು: | PMKSY-OI |
| ವರ್ಷ: | 2022- 23 |
| ಕಾಮಗಾರಿಯ/ ಚಟುವಟಿಕೆಯ ಹೆಸರು: | ಕೃಷಿಹೊಂಡ |
| ಕಾಮಗಾರಿ/ ಚಟುವಟಿಕೆಯ ಛಾಯಚಿತ್ರ(photo with Lat &Long) |  |
| ಸರ್ವೆ ನಂಬರ್: | 69/3,69/6 |
| ಅಕ್ಷಾಂಶ ಮತ್ತು ರೇಖಾಂಶ: | 13.022555 75.010699 |
| ಗ್ರಾಮ: | ಹೊಸಬೆಟ್ಟು |
| ತಾಲ್ಲೂಕು: | ಮಂಗಳೂರು |
| ಜಿಲ್ಲೆ: | ದಕ್ಷಿಣ ಕನ್ನಡ |
| ಕಾಮಗಾರಿ/ ಚಟುವಟಿಕೆಯ ಅಂದಾಜು ಮೊತ್ತ (ರೂಪಾಯಿಗಳಲ್ಲಿ) | 57475.00 |
| ಕಾಮಗಾರಿ/ ಚಟುವಟಿಕೆಯ ಕುರಿತು ಸಂಕ್ಷಿಪ್ತ ವಿವರ (ಸಮುದಾಯ ಕಾಮಗಾರಿಯಾಗಿದ್ದರೆ ಅಂದಾಜು (Cubic Meter), ರಕ್ಷಣಾತ್ಮಕ ನೀರಾವರಿ ಪ್ರದೇಶ, ಫಲಾನುಭವಿ ಹೆಸರು, ಚಟುವಟಿಕೆಯಿಂದ ಪಡೆಯುತ್ತಿರುವ ಲಾಭ) | ನೀರಾವರಿ ಪ್ರದೇಶ: 1.24ಹೆ ಫಲಾನುಭವಿ ಹೆಸರು: ಸುನಿಲ್ ಜೋಸೆಫ್ ಕುಟಿನ್ಣಾ |

ಜಲಾನಯನ ಯೋಜನೆಗಳ ಚಟುವಟಿಕೆ/ ಕಾಮಗಾರಿಗಳನ್ನು ಅಂತರ್ಜಾಲದಲ್ಲಿ ಅಳವಡಿಸಲು ಸಂಕ್ಷಿಪ್ತ ಮಾಹಿತಿ

| | |
|--|---|
| ಯೋಜನೆಯ ಹೆಸರು: | PMKSY-OI |
| ವರ್ಷ: | 2022- 23 |
| ಕಾಮಗಾರಿಯ/ ಚಟುವಟಿಕೆಯ ಹೆಸರು: | ಕೃಷಿಹೊಂಡ |
| ಕಾಮಗಾರಿ/ ಚಟುವಟಿಕೆಯ ಛಾಯಚಿತ್ರ(photo with Lat &Long) |  |
| ಸರ್ವೆ ನಂಬರ್: | 194/1 |
| ಅಕ್ಷಾಂಶ ಮತ್ತು ರೇಖಾಂಶ: | 13.037043 75.020735 |
| ಗ್ರಾಮ: | ಹೊಸಬೆಟ್ಟು |
| ತಾಲ್ಲೂಕು: | ಮಂಗಳೂರು |
| ಜಿಲ್ಲೆ: | ದಕ್ಷಿಣ ಕನ್ನಡ |
| ಕಾಮಗಾರಿ/ ಚಟುವಟಿಕೆಯ ಅಂದಾಜು ಮೊತ್ತ (ರೂಪಾಯಿಗಳಲ್ಲಿ) | 57475.00 |
| ಕಾಮಗಾರಿ/ ಚಟುವಟಿಕೆಯ ಕುರಿತು ಸಂಕ್ಷಿಪ್ತ ವಿವರ (ಸಮುದಾಯ ಕಾಮಗಾರಿಯಾಗಿದ್ದರೆ ಅಂದಾಜು (Cubic Meter), ರಕ್ಷಣಾತ್ಮಕ ನೀರಾವರಿ ಪ್ರದೇಶ, ಫಲಾನುಭವಿ ಹೆಸರು, ಚಟುವಟಿಕೆಯಿಂದ ಪಡೆಯುತ್ತಿರುವ ಲಾಭ) | ನೀರಾವರಿ ಪ್ರದೇಶ: 1.82 ಹೆ ಫಲಾನುಭವಿ ಹೆಸರು: ತಬುರ ಹರಿಜನ |

ಜಲಾನಯನ ಯೋಜನೆಗಳ ಚಟುವಟಿಕೆ/ ಕಾಮಗಾರಿಗಳನ್ನು ಅಂತರ್ಜಾಲದಲ್ಲಿ ಅಳವಡಿಸಲು ಸಂಕ್ಷಿಪ್ತ ಮಾಹಿತಿ

| | |
|--|---|
| ಯೋಜನೆಯ ಹೆಸರು: | PMKSY-OI |
| ವರ್ಷ: | 2022- 23 |
| ಕಾಮಗಾರಿಯ/ ಚಟುವಟಿಕೆಯ ಹೆಸರು: | ಕೃಷಿಹೊಂಡ |
| ಕಾಮಗಾರಿ/ ಚಟುವಟಿಕೆಯ ಭಾಯಿಚಿತ್ರ(photo with Lat &Long) |  |
| ಸರ್ವೆ ನಂಬರ್: | 53/8,102/2 |
| ಅಕ್ಷಾಂಶ ಮತ್ತು ರೇಖಾಂಶ: | 13.0436735 75.005543 |
| ಗ್ರಾಮ: | ಹೊಸಬೆಟ್ಟು |
| ತಾಲ್ಲೂಕು: | ಮಂಗಳೂರು |
| ಜಿಲ್ಲೆ: | ದಕ್ಷಿಣ ಕನ್ನಡ |
| ಕಾಮಗಾರಿ/ ಚಟುವಟಿಕೆಯ ಅಂದಾಜು ಮೊತ್ತ (ರೂಪಾಯಿಗಳಲ್ಲಿ) | 57475.00 |
| ಕಾಮಗಾರಿ/ ಚಟುವಟಿಕೆಯ ಕುರಿತು ಸಂಕ್ಷಿಪ್ತ ವಿವರ (ಸಮುದಾಯ ಕಾಮಗಾರಿಯಾಗಿದ್ದರೆ ಅಂದಾಜು (Cubic Meter), ರಕ್ಷಣಾತ್ಮಕ ನೀರಾವರಿ ಪ್ರದೇಶ, ಫಲಾನುಭವಿ ಹೆಸರು, ಚಟುವಟಿಕೆಯಿಂದ ಪಡೆಯುತ್ತಿರುವ ಲಾಭ) | ನೀರಾವರಿ ಪ್ರದೇಶ: 1.06 ಹೆ ಫಲಾನುಭವಿ ಹೆಸರು: ಸೆಲ್ವಿನ್ ಜೂಡ್ ಕುಲಾಸೋ |

ಜಲಾನಯನ ಯೋಜನೆಗಳ ಚಟುವಟಿಕೆ/ ಕಾಮಗಾರಿಗಳನ್ನು ಅಂತರ್ಜಾಲದಲ್ಲಿ ಅಳವಡಿಸಲು ಸಂಕ್ಷಿಪ್ತ ಮಾಹಿತಿ

| | |
|--|--|
| ಯೋಜನೆಯ ಹೆಸರು: | PMKSY-OI |
| ವರ್ಷ: | 2022- 23 |
| ಕಾಮಗಾರಿಯ/ ಚಟುವಟಿಕೆಯ ಹೆಸರು: | ಕೃಷಿಹೊಂಡ |
| ಕಾಮಗಾರಿ/ ಚಟುವಟಿಕೆಯ ಛಾಯಚಿತ್ರ(photo with Lat &Long) |  <p>Latitude: 13.013873 Longitude: 75.019575 Elevation: 160.61±156 m Accuracy: 238.9 m Time: 08-02-2023 11:40 Note: Chenamma pu</p> <p>Powered by NoteCam</p> |
| ಸರ್ವೆ ನಂಬರ್: | 197/2 |
| ಅಕ್ಷಾಂಶ ಮತ್ತು ರೇಖಾಂಶ: | 13.013873 75.019575 |
| ಗ್ರಾಮ: | ಪುಚ್ಚಮೊಗರು |
| ತಾಲ್ಲೂಕು: | ಮಂಗಳೂರು |
| ಜಿಲ್ಲೆ: | ದಕ್ಷಿಣ ಕನ್ನಡ |
| ಕಾಮಗಾರಿ/ ಚಟುವಟಿಕೆಯ ಅಂದಾಜು ಮೊತ್ತ (ರೂಪಾಯಿಗಳಲ್ಲಿ) | 57475.00 |
| ಕಾಮಗಾರಿ/ ಚಟುವಟಿಕೆಯ ಕುರಿತು ಸಂಕ್ಷಿಪ್ತ ವಿವರ (ಸಮುದಾಯ ಕಾಮಗಾರಿಯಾಗಿದ್ದರೆ ಅಂದಾಜು (Cubic Meter), ರಕ್ಷಣಾತ್ಮಕ ನೀರಾವರಿ ಪ್ರದೇಶ, ಫಲಾನುಭವಿ ಹೆಸರು, ಚಟುವಟಿಕೆಯಿಂದ ಪಡೆಯುತ್ತಿರುವ ಲಾಭ) | ನೀರಾವರಿ ಪ್ರದೇಶ: 1.82ಹೆ ಫಲಾನುಭವಿ ಹೆಸರು: ಚೆನ್ನಮ್ಮ |



ಜಲಾನಯನ ಯೋಜನೆಗಳ ಚಟುವಟಿಕೆ/ ಕಾಮಗಾರಿಗಳನ್ನು ಅಂತರ್ಜಾಲದಲ್ಲಿ ಅಳವಡಿಸಲು ಸಂಕ್ಷಿಪ್ತ ಮಾಹಿತಿ

| | |
|--|---|
| ಯೋಜನೆಯ ಹೆಸರು: | PMKSY-OI |
| ವರ್ಷ: | 2022- 23 |
| ಕಾಮಗಾರಿಯ/ ಚಟುವಟಿಕೆಯ ಹೆಸರು: | ಕೃಷಿಹೊಂಡ |
| ಕಾಮಗಾರಿ/ ಚಟುವಟಿಕೆಯ ಛಾಯಚಿತ್ರ(photo with Lat &Long) |  |
| ಸರ್ವೆ ನಂಬರ್: | 117/1 |
| ಅಕ್ಷಾಂಶ ಮತ್ತು ರೇಖಾಂಶ: | 13.025285 75.038699 |
| ಗ್ರಾಮ: | ಪುಚ್ಚಮೊಗರು |
| ತಾಲ್ಲೂಕು: | ಮಂಗಳೂರು |
| ಜಿಲ್ಲೆ: | ದಕ್ಷಿಣ ಕನ್ನಡ |
| ಕಾಮಗಾರಿ/ ಚಟುವಟಿಕೆಯ ಅಂದಾಜು ಮೊತ್ತ (ರೂಪಾಯಿಗಳಲ್ಲಿ) | 57475.00 |
| ಕಾಮಗಾರಿ/ ಚಟುವಟಿಕೆಯ ಕುರಿತು ಸಂಕ್ಷಿಪ್ತ ವಿವರ (ಸಮುದಾಯ ಕಾಮಗಾರಿಯಾಗಿದ್ದರೆ ಅಂದಾಜು (Cubic Meter), ರಕ್ಷಣಾತ್ಮಕ ನೀರಾವರಿ ಪ್ರದೇಶ, ಫಲಾನುಭವಿ ಹೆಸರು, ಚಟುವಟಿಕೆಯಿಂದ ಪಡೆಯುತ್ತಿರುವ ಲಾಭ) | ನೀರಾವರಿ ಪ್ರದೇಶ: 1.36ಹೆ ಫಲಾನುಭವಿ ಹೆಸರು: ಇಗ್ನೇಷಿಯಸ್ ಲೋಬೋ |


ಜಲಾನಯನ ಯೋಜನೆಗಳ ಚಟುವಟಿಕೆ/ ಕಾಮಗಾರಿಗಳನ್ನು ಅಂತರ್ಜಾಲದಲ್ಲಿ ಅಳವಡಿಸಲು ಸಂಕ್ಷಿಪ್ತ ಮಾಹಿತಿ

| | |
|--|---|
| ಯೋಜನೆಯ ಹೆಸರು: | PMKSY-OI |
| ವರ್ಷ: | 2022- 23 |
| ಕಾಮಗಾರಿಯ/ ಚಟುವಟಿಕೆಯ ಹೆಸರು: | ಕೃಷಿಹೊಂಡ |
| ಕಾಮಗಾರಿ/ ಚಟುವಟಿಕೆಯ ಛಾಯಚಿತ್ರ(photo with Lat &Long) |  |
| ಸರ್ವೆ ನಂಬರ್: | 312/3 |
| ಅಕ್ಷಾಂಶ ಮತ್ತು ರೇಖಾಂಶ: | 13.05869 74.957783 |
| ಗ್ರಾಮ: | ಪುತ್ತಿಗೆ |
| ತಾಲ್ಲೂಕು: | ಮಂಗಳೂರು |
| ಜಿಲ್ಲೆ: | ದಕ್ಷಿಣ ಕನ್ನಡ |
| ಕಾಮಗಾರಿ/ ಚಟುವಟಿಕೆಯ ಅಂದಾಜು ಮೊತ್ತ (ರೂಪಾಯಿಗಳಲ್ಲಿ) | 57475.00 |
| ಕಾಮಗಾರಿ/ ಚಟುವಟಿಕೆಯ ಕುರಿತು ಸಂಕ್ಷಿಪ್ತ ವಿವರ (ಸಮುದಾಯ ಕಾಮಗಾರಿಯಾಗಿದ್ದರೆ ಅಂದಾಜು (Cubic Meter), ರಕ್ಷಣಾತ್ಮಕ ನೀರಾವರಿ ಪ್ರದೇಶ, ಫಲಾನುಭವಿ ಹೆಸರು, ಚಟುವಟಿಕೆಯಿಂದ ಪಡೆಯುತ್ತಿರುವ ಲಾಭ) | ನೀರಾವರಿ ಪ್ರದೇಶ: 1.61ಹೆ ಫಲಾನುಭವಿ ಹೆಸರು: ಲೂವಿಸ್ ಡಿಸೋಜ |



ಜಲಾನಯನ ಯೋಜನೆಗಳ ಚಟುವಟಿಕೆ/ ಕಾಮಗಾರಿಗಳನ್ನು ಅಂತರ್ಜಾಲದಲ್ಲಿ ಅಳವಡಿಸಲು ಸಂಕ್ಷಿಪ್ತ ಮಾಹಿತಿ

| | |
|--|--|
| ಯೋಜನೆಯ ಹೆಸರು: | PMKSY-OI |
| ವರ್ಷ: | 2022- 23 |
| ಕಾಮಗಾರಿಯ/ ಚಟುವಟಿಕೆಯ ಹೆಸರು: | ಕೃಷಿಹೊಂಡ |
| ಕಾಮಗಾರಿ/ ಚಟುವಟಿಕೆಯ ಭಾಯಿಚಿತ್ರ(photo with Lat &Long) |   |
| ಸರ್ವೆ ನಂಬರ್: | 449/2C,389/3 |
| ಅಕ್ಷಾಂಶ ಮತ್ತು ರೇಖಾಂಶ: | 13.103297 74.984766 |
| ಗ್ರಾಮ: | ಬೆಳುವಾಯಿ |
| ತಾಲ್ಲೂಕು: | ಮಂಗಳೂರು |
| ಜಿಲ್ಲೆ: | ದಕ್ಷಿಣ ಕನ್ನಡ |
| ಕಾಮಗಾರಿ/ ಚಟುವಟಿಕೆಯ ಅಂದಾಜು ಮೊತ್ತ (ರೂಪಾಯಿಗಳಲ್ಲಿ) | 57475.00 |
| ಕಾಮಗಾರಿ/ ಚಟುವಟಿಕೆಯ ಕುರಿತು ಸಂಕ್ಷಿಪ್ತ ವಿವರ (ಸಮುದಾಯ ಕಾಮಗಾರಿಯಾಗಿದ್ದರೆ ಅಂದಾಜು (Cubic Meter), ರಕ್ಷಣಾತ್ಮಕ ನೀರಾವರಿ ಪ್ರದೇಶ, ಫಲಾನುಭವಿ ಹೆಸರು, ಚಟುವಟಿಕೆಯಿಂದ ಪಡೆಯುತ್ತಿರುವ ಲಾಭ) | ನೀರಾವರಿ ಪ್ರದೇಶ: 1.61ಹೆ ಫಲಾನುಭವಿ ಹೆಸರು: ದಿನಕರ ಬಿ. ಶೆಟ್ಟಿ |


ಜಲಾನಯನ ಯೋಜನೆಗಳ ಚಟುವಟಿಕೆ/ ಕಾಮಗಾರಿಗಳನ್ನು ಅಂತರ್ಜಾಲದಲ್ಲಿ ಅಳವಡಿಸಲು ಸಂಕ್ಷಿಪ್ತ ಮಾಹಿತಿ

| | |
|--|--|
| ಯೋಜನೆಯ ಹೆಸರು: | PMKSY-OI |
| ವರ್ಷ: | 2022- 23 |
| ಕಾಮಗಾರಿಯ/ ಚಟುವಟಿಕೆಯ ಹೆಸರು: | ಕೃಷಿಹೊಂಡ |
| ಕಾಮಗಾರಿ/ ಚಟುವಟಿಕೆಯ ಭಾಯಿಚಿತ್ರ(photo with Lat &Long) |  <p>Latitude: 13.106671 Longitude: 74.980255 Elevation: 198.39±17 m Accuracy: 1.4 m Time: 03-29-2023 09:38 Note: ಅರುಂದ ಶೆಟ್ಟಿ</p> |
| ಸರ್ವೆ ನಂಬರ್: | 72/15 |
| ಅಕ್ಷಾಂಶ ಮತ್ತು ರೇಖಾಂಶ: | 13.106671 74.980255 |
| ಗ್ರಾಮ: | ಬೆಳುವಾಯಿ |
| ತಾಲ್ಲೂಕು: | ಮಂಗಳೂರು |
| ಜಿಲ್ಲೆ: | ದಕ್ಷಿಣ ಕನ್ನಡ |
| ಕಾಮಗಾರಿ/ ಚಟುವಟಿಕೆಯ ಅಂದಾಜು ಮೊತ್ತ (ರೂಪಾಯಿಗಳಲ್ಲಿ) | 57475.00 |
| ಕಾಮಗಾರಿ/ ಚಟುವಟಿಕೆಯ ಕುರಿತು ಸಂಕ್ಷಿಪ್ತ ವಿವರ (ಸಮುದಾಯ ಕಾಮಗಾರಿಯಾಗಿದ್ದರೆ ಅಂದಾಜು (Cubic Meter), ರಕ್ಷಣಾತ್ಮಕ ನೀರಾವರಿ ಪ್ರದೇಶ, ಫಲಾನುಭವಿ ಹೆಸರು, ಚಟುವಟಿಕೆಯಿಂದ ಪಡೆಯುತ್ತಿರುವ ಲಾಭ) | ನೀರಾವರಿ ಪ್ರದೇಶ: 1.45 ಹೆ ಫಲಾನುಭವಿ ಹೆಸರು: ಅರುಂದತಿ ಟಿ.ಶೆಟ್ಟಿ |

ಜಲಾನಯನ ಯೋಜನೆಗಳ ಚಟುವಟಿಕೆ/ ಕಾಮಗಾರಿಗಳನ್ನು ಅಂತರ್ಜಾಲದಲ್ಲಿ ಅಳವಡಿಸಲು ಸಂಕ್ಷಿಪ್ತ ಮಾಹಿತಿ

| | |
|--|--|
| ಯೋಜನೆಯ ಹೆಸರು: | PMKSY-OI |
| ವರ್ಷ: | 2022- 23 |
| ಕಾಮಗಾರಿಯ/ ಚಟುವಟಿಕೆಯ ಹೆಸರು: | ಕೃಷಿಹೊಂಡ |
| ಕಾಮಗಾರಿ/ ಚಟುವಟಿಕೆಯ ಛಾಯಚಿತ್ರ(photo with Lat &Long) |   |
| ಸರ್ವೆ ನಂಬರ್: | 49/6 |
| ಅಕ್ಷಾಂಶ ಮತ್ತು ರೇಖಾಂಶ: | 13.102587 74.983385 |
| ಗ್ರಾಮ: | ಬೆಳುವಾಯಿ |
| ತಾಲ್ಲೂಕು: | ಮಂಗಳೂರು |
| ಜಿಲ್ಲೆ: | ದಕ್ಷಿಣ ಕನ್ನಡ |
| ಕಾಮಗಾರಿ/ ಚಟುವಟಿಕೆಯ ಅಂದಾಜು ಮೊತ್ತ (ರೂಪಾಯಿಗಳಲ್ಲಿ) | 57475.00 |
| ಕಾಮಗಾರಿ/ ಚಟುವಟಿಕೆಯ ಕುರಿತು ಸಂಕ್ಷಿಪ್ತ ವಿವರ (ಸಮುದಾಯ ಕಾಮಗಾರಿಯಾಗಿದ್ದರೆ ಅಂದಾಜು (Cubic Meter), ರಕ್ಷಣಾತ್ಮಕ ನೀರಾವರಿ ಪ್ರದೇಶ, ಫಲಾನುಭವಿ ಹೆಸರು, ಚಟುವಟಿಕೆಯಿಂದ ಪಡೆಯುತ್ತಿರುವ ಲಾಭ) | ನೀರಾವರಿ ಪ್ರದೇಶ: 1.20 ಹೆ ಫಲಾನುಭವಿ ಹೆಸರು: ಮದ್ದರಾಜ ಎಂ. ಶೆಟ್ಟಿ |

ಜಲಾನಯನ ಯೋಜನೆಗಳ ಚಟುವಟಿಕೆ/ ಕಾಮಗಾರಿಗಳನ್ನು ಅಂತರ್ಜಾಲದಲ್ಲಿ ಅಳವಡಿಸಲು ಸಂಕ್ಷಿಪ್ತ ಮಾಹಿತಿ

| | |
|--|---|
| ಯೋಜನೆಯ ಹೆಸರು: | PMKSY-OI |
| ವರ್ಷ: | 2022- 23 |
| ಕಾಮಗಾರಿಯ/ ಚಟುವಟಿಕೆಯ ಹೆಸರು: | ಕೃಷಿಹೊಂಡ |
| ಕಾಮಗಾರಿ/ ಚಟುವಟಿಕೆಯ ಛಾಯಚಿತ್ರ(photo with Lat &Long) |  |
| ಸರ್ವೆ ನಂಬರ್: | 426/4 |
| ಅಕ್ಷಾಂಶ ಮತ್ತು ರೇಖಾಂಶ: | 13.119765 74.998181 |
| ಗ್ರಾಮ: | ಬೆಳುವಾಯಿ |
| ತಾಲ್ಲೂಕು: | ಮಂಗಳೂರು |
| ಜಿಲ್ಲೆ: | ದಕ್ಷಿಣ ಕನ್ನಡ |
| ಕಾಮಗಾರಿ/ ಚಟುವಟಿಕೆಯ ಅಂದಾಜು ಮೊತ್ತ (ರೂಪಾಯಿಗಳಲ್ಲಿ) | 57475.00 |
| ಕಾಮಗಾರಿ/ ಚಟುವಟಿಕೆಯ ಕುರಿತು ಸಂಕ್ಷಿಪ್ತ ವಿವರ (ಸಮುದಾಯ ಕಾಮಗಾರಿಯಾಗಿದ್ದರೆ ಅಂದಾಜು (Cubic Meter), ರಕ್ಷಣಾತ್ಮಕ ನೀರಾವರಿ ಪ್ರದೇಶ, ಫಲಾನುಭವಿ ಹೆಸರು, ಚಟುವಟಿಕೆಯಿಂದ ಪಡೆಯುತ್ತಿರುವ ಲಾಭ) | ನೀರಾವರಿ ಪ್ರದೇಶ: 2.66 ಹೆ ಫಲಾನುಭವಿ ಹೆಸರು: ದಾಮೋಧರ ಕುಲಂಜಿಲೋಡಿ |


ಜಲಾನಯನ ಯೋಜನೆಗಳ ಚಟುವಟಿಕೆ/ ಕಾಮಗಾರಿಗಳನ್ನು ಅಂತರ್ಜಾಲದಲ್ಲಿ ಅಳವಡಿಸಲು ಸಂಕ್ಷಿಪ್ತ ಮಾಹಿತಿ

| | |
|--|--|
| ಯೋಜನೆಯ ಹೆಸರು: | PMKSY-OI |
| ವರ್ಷ: | 2022- 23 |
| ಕಾಮಗಾರಿಯ/ ಚಟುವಟಿಕೆಯ ಹೆಸರು: | ಕೃಷಿಹೊಂಡ |
| ಕಾಮಗಾರಿ/ ಚಟುವಟಿಕೆಯ ಛಾಯಚಿತ್ರ(photo with Lat &Long) |  <p>Latitude: 13.112295 Longitude: 75.002978 Elevation: 228.11+29 m Accuracy: 1.7 m Time: 04-11-2023 17:21 Note: ಗುಲಾಬಿ ಅಪೋಕ್ ರಸ್ತೆ ಬೆಳವಾಯಿ</p> |
| ಸರ್ವೆ ನಂಬರ್: | 497/3 |
| ಅಕ್ಷಾಂಶ ಮತ್ತು ರೇಖಾಂಶ: | 13.112295 75.002978 |
| ಗ್ರಾಮ: | ಬೆಳುವಾಯಿ |
| ತಾಲ್ಲೂಕು: | ಮಂಗಳೂರು |
| ಜಿಲ್ಲೆ: | ದಕ್ಷಿಣ ಕನ್ನಡ |
| ಕಾಮಗಾರಿ/ ಚಟುವಟಿಕೆಯ ಅಂದಾಜು ಮೊತ್ತ (ರೂಪಾಯಿಗಳಲ್ಲಿ) | 57475.00 |
| ಕಾಮಗಾರಿ/ ಚಟುವಟಿಕೆಯ ಕುರಿತು ಸಂಕ್ಷಿಪ್ತ ವಿವರ (ಸಮುದಾಯ ಕಾಮಗಾರಿಯಾಗಿದ್ದರೆ ಅಂದಾಜು (Cubic Meter), ರಕ್ಷಣಾತ್ಮಕ ನೀರಾವರಿ ಪ್ರದೇಶ, ಫಲಾನುಭವಿ ಹೆಸರು, ಚಟುವಟಿಕೆಯಿಂದ ಪಡೆಯುತ್ತಿರುವ ಲಾಭ) | ನೀರಾವರಿ ಪ್ರದೇಶ: 1.00 ಹೇ ಫಲಾನುಭವಿ ಹೆಸರು: ಗುಲಾಬಿ |

ಜಲಾನಯನ ಯೋಜನೆಗಳ ಚಟುವಟಿಕೆ/ ಕಾಮಗಾರಿಗಳನ್ನು ಅಂತರ್ಜಾಲದಲ್ಲಿ ಅಳವಡಿಸಲು ಸಂಕ್ಷಿಪ್ತ ಮಾಹಿತಿ

| | |
|--|--|
| ಯೋಜನೆಯ ಹೆಸರು: | PMKSY-OI |
| ವರ್ಷ: | 2022- 23 |
| ಕಾಮಗಾರಿಯ/ ಚಟುವಟಿಕೆಯ ಹೆಸರು: | ಕೃಷಿಹೊಂಡ |
| ಕಾಮಗಾರಿ/ ಚಟುವಟಿಕೆಯ ಛಾಯಚಿತ್ರ(photo with Lat &Long) |   |
| ಸರ್ವೆ ನಂಬರ್: | 499/1 |
| ಅಕ್ಷಾಂಶ ಮತ್ತು ರೇಖಾಂಶ: | 13.140235 74.982049 |
| ಗ್ರಾಮ: | ಬೆಳುವಾಯಿ |
| ತಾಲ್ಲೂಕು: | ಮಂಗಳೂರು |
| ಜಿಲ್ಲೆ: | ದಕ್ಷಿಣ ಕನ್ನಡ |
| ಕಾಮಗಾರಿ/ ಚಟುವಟಿಕೆಯ ಅಂದಾಜು ಮೊತ್ತ (ರೂಪಾಯಿಗಳಲ್ಲಿ) | 57475.00 |
| ಕಾಮಗಾರಿ/ ಚಟುವಟಿಕೆಯ ಕುರಿತು ಸಂಕ್ಷಿಪ್ತ ವಿವರ (ಸಮುದಾಯ ಕಾಮಗಾರಿಯಾಗಿದ್ದರೆ ಅಂದಾಜು (Cubic Meter), ರಕ್ಷಣಾತ್ಮಕ ನೀರಾವರಿ ಪ್ರದೇಶ, ಫಲಾನುಭವಿ ಹೆಸರು, ಚಟುವಟಿಕೆಯಿಂದ ಪಡೆಯುತ್ತಿರುವ ಲಾಭ) | ನೀರಾವರಿ ಪ್ರದೇಶ: 1.85 ಹೆ ಫಲಾನುಭವಿ ಹೆಸರು: ಬಿ. ಸದಾನಂದ ನಾಯ್ಕ |

ಜಲಾನಯನ ಯೋಜನೆಗಳ ಚಟುವಟಿಕೆ/ ಕಾಮಗಾರಿಗಳನ್ನು ಅಂತರ್ಜಾಲದಲ್ಲಿ ಅಳವಡಿಸಲು ಸಂಕ್ಷಿಪ್ತ ಮಾಹಿತಿ

| | |
|--|---|
| ಯೋಜನೆಯ ಹೆಸರು: | PMKSY-OI |
| ವರ್ಷ: | 2022- 23 |
| ಕಾಮಗಾರಿಯ/ ಚಟುವಟಿಕೆಯ ಹೆಸರು: | ಕೃಷಿಹೊಂಡ |
| ಕಾಮಗಾರಿ/ ಚಟುವಟಿಕೆಯ ಭಾಯಿಚಿತ್ರ(photo with Lat &Long) |  |
| ಸರ್ವೆ ನಂಬರ್: | 49/1,49/2,49/3 |
| ಅಕ್ಷಾಂಶ ಮತ್ತು ರೇಖಾಂಶ: | 13.093745 74.98389 |
| ಗ್ರಾಮ: | ಬೆಳುವಾಯಿ |
| ತಾಲ್ಲೂಕು: | ಮಂಗಳೂರು |
| ಜಿಲ್ಲೆ: | ದಕ್ಷಿಣ ಕನ್ನಡ |
| ಕಾಮಗಾರಿ/ ಚಟುವಟಿಕೆಯ ಅಂದಾಜು ಮೊತ್ತ (ರೂಪಾಯಿಗಳಲ್ಲಿ) | 57475.00 |
| ಕಾಮಗಾರಿ/ ಚಟುವಟಿಕೆಯ ಕುರಿತು ಸಂಕ್ಷಿಪ್ತ ವಿವರ (ಸಮುದಾಯ ಕಾಮಗಾರಿಯಾಗಿದ್ದರೆ ಅಂದಾಜು (Cubic Meter), ರಕ್ಷಣಾತ್ಮಕ ನೀರಾವರಿ ಪ್ರದೇಶ, ಫಲಾನುಭವಿ ಹೆಸರು, ಚಟುವಟಿಕೆಯಿಂದ ಪಡೆಯುತ್ತಿರುವ ಲಾಭ) | ನೀರಾವರಿ ಪ್ರದೇಶ: 2.34 ಹೆ ಫಲಾನುಭವಿ ಹೆಸರು: ನಾಗರಾಜ್ ಶೆಟ್ಟಿ |


ಜಲಾನಯನ ಯೋಜನೆಗಳ ಚಟುವಟಿಕೆ/ ಕಾಮಗಾರಿಗಳನ್ನು ಅಂತರ್ಜಾಲದಲ್ಲಿ ಅಳವಡಿಸಲು ಸಂಕ್ಷಿಪ್ತ ಮಾಹಿತಿ

| | |
|--|---|
| ಯೋಜನೆಯ ಹೆಸರು: | PMKSY-OI |
| ವರ್ಷ: | 2022- 23 |
| ಕಾಮಗಾರಿಯ/ ಚಟುವಟಿಕೆಯ ಹೆಸರು: | ಕೃಷಿಹೊಂಡ |
| ಕಾಮಗಾರಿ/ ಚಟುವಟಿಕೆಯ ಛಾಯಚಿತ್ರ(photo with Lat &Long) |  <p>Latitude: 13.02593 Longitude: 74.961353 Elevation: 63.443 m Accuracy: 6.0 m Time: 19-04-2023 11:04 Note: chadrasa 12</p>  <p>Latitude: 13.026114 Longitude: 74.961302 Elevation: 85.56156 m Accuracy: 119.4 m Time: 08-05-2023 13:00 Note: Chandrahassa shetty</p> |
| ಸರ್ವೆ ನಂಬರ್: | 166/1 |
| ಅಕ್ಷಾಂಶ ಮತ್ತು ರೇಖಾಂಶ: | 13.026114 74.961302 |
| ಗ್ರಾಮ: | ತೆಂಕಮಿಜಾರು |
| ತಾಲ್ಲೂಕು: | ಮಂಗಳೂರು |
| ಜಿಲ್ಲೆ: | ದಕ್ಷಿಣ ಕನ್ನಡ |
| ಕಾಮಗಾರಿ/ ಚಟುವಟಿಕೆಯ ಅಂದಾಜು ಮೊತ್ತ (ರೂಪಾಯಿಗಳಲ್ಲಿ) | 57475.00 |
| ಕಾಮಗಾರಿ/ ಚಟುವಟಿಕೆಯ ಕುರಿತು ಸಂಕ್ಷಿಪ್ತ ವಿವರ (ಸಮುದಾಯ ಕಾಮಗಾರಿಯಾಗಿದ್ದರೆ ಅಂದಾಜು (Cubic Meter), ರಕ್ಷಣಾತ್ಮಕ ನೀರಾವರಿ ಪ್ರದೇಶ, ಫಲಾನುಭವಿ ಹೆಸರು, ಚಟುವಟಿಕೆಯಿಂದ ಪಡೆಯುತ್ತಿರುವ ಲಾಭ) | ನೀರಾವರಿ ಪ್ರದೇಶ: 2.89 ಹೆ ಫಲಾನುಭವಿ ಹೆಸರು: ಚಂದ್ರಹಾಸ ಶೆಟ್ಟಿ |


ಜಲಾನಯನ ಯೋಜನೆಗಳ ಚಟುವಟಿಕೆ/ ಕಾಮಗಾರಿಗಳನ್ನು ಅಂತರ್ಜಾಲದಲ್ಲಿ ಅಳವಡಿಸಲು ಸಂಕ್ಷಿಪ್ತ ಮಾಹಿತಿ

| | |
|--|---|
| ಯೋಜನೆಯ ಹೆಸರು: | PMKSY-OI |
| ವರ್ಷ: | 2022- 23 |
| ಕಾಮಗಾರಿಯ/ ಚಟುವಟಿಕೆಯ ಹೆಸರು: | ಕೃಷಿಹೊಂಡ |
| ಕಾಮಗಾರಿ/ ಚಟುವಟಿಕೆಯ ಭಾಯಿಚಿತ್ರ(photo with Lat &Long) |  <p>Latitude: 13.074862 Longitude: 74.907812 Elevation: 108.52±48 m Accuracy: 5.9 m Time: 09-05-2023 16:35 Note: Ashok Kiran</p> |
| ಸರ್ವೆ ನಂಬರ್: | 296/3 |
| ಅಕ್ಷಾಂಶ ಮತ್ತು ರೇಖಾಂಶ: | 13.074862 74.907812 |
| ಗ್ರಾಮ: | ಕಲ್ಲಮುಂಡೂರು |
| ತಾಲ್ಲೂಕು: | ಮಂಗಳೂರು |
| ಜಿಲ್ಲೆ: | ದಕ್ಷಿಣ ಕನ್ನಡ |
| ಕಾಮಗಾರಿ/ ಚಟುವಟಿಕೆಯ ಅಂದಾಜು ಮೊತ್ತ (ರೂಪಾಯಿಗಳಲ್ಲಿ) | 57475.00 |
| ಕಾಮಗಾರಿ/ ಚಟುವಟಿಕೆಯ ಕುರಿತು ಸಂಕ್ಷಿಪ್ತ ವಿವರ (ಸಮುದಾಯ ಕಾಮಗಾರಿಯಾಗಿದ್ದರೆ ಅಂದಾಜು (Cubic Meter), ರಕ್ಷಣಾತ್ಮಕ ನೀರಾವರಿ ಪ್ರದೇಶ, ಫಲಾನುಭವಿ ಹೆಸರು, ಚಟುವಟಿಕೆಯಿಂದ ಪಡೆಯುತ್ತಿರುವ ಲಾಭ) | ನೀರಾವರಿ ಪ್ರದೇಶ: 1.42 ಹೆ ಫಲಾನುಭವಿ ಹೆಸರು: ಅಶೋಕ್ ಕಿರಣ್ ಪಿಂಚೋ |


ಜಲಾನಯನ ಯೋಜನೆಗಳ ಚಟುವಟಿಕೆ/ ಕಾಮಗಾರಿಗಳನ್ನು ಅಂತರ್ಜಾಲದಲ್ಲಿ ಅಳವಡಿಸಲು ಸಂಕ್ಷಿಪ್ತ ಮಾಹಿತಿ

| | |
|--|---|
| ಯೋಜನೆಯ ಹೆಸರು: | PMKSY-OI |
| ವರ್ಷ: | 2022- 23 |
| ಕಾಮಗಾರಿಯ/ ಚಟುವಟಿಕೆಯ ಹೆಸರು: | ಕೃಷಿಹೊಂಡ |
| ಕಾಮಗಾರಿ/ ಚಟುವಟಿಕೆಯ ಛಾಯಚಿತ್ರ(photo with Lat &Long) |  <p>Latitude: 13.070964 Longitude: 74.904731 Elevation: 92.74±42 m Accuracy: 96.0 m Time: 29-05-2023 17:12 Note: karshi honda Anil Dsouza</p> |
| ಸರ್ವೆ ನಂಬರ್: | 238/2 |
| ಅಕ್ಷಾಂಶ ಮತ್ತು ರೇಖಾಂಶ: | 13.070964 74.904731 |
| ಗ್ರಾಮ: | ಕಲ್ಲಮಂಡೂರು |
| ತಾಲ್ಲೂಕು: | ಮಂಗಳೂರು |
| ಜಿಲ್ಲೆ: | ದಕ್ಷಿಣ ಕನ್ನಡ |
| ಕಾಮಗಾರಿ/ ಚಟುವಟಿಕೆಯ ಅಂದಾಜು ಮೊತ್ತ (ರೂಪಾಯಿಗಳಲ್ಲಿ) | 57475.00 |
| ಕಾಮಗಾರಿ/ ಚಟುವಟಿಕೆಯ ಕುರಿತು ಸಂಕ್ಷಿಪ್ತ ವಿವರ (ಸಮುದಾಯ ಕಾಮಗಾರಿಯಾಗಿದ್ದರೆ ಅಂದಾಜು (Cubic Meter), ರಕ್ಷಣಾತ್ಮಕ ನೀರಾವರಿ ಪ್ರದೇಶ, ಫಲಾನುಭವಿ ಹೆಸರು, ಚಟುವಟಿಕೆಯಿಂದ ಪಡೆಯುತ್ತಿರುವ ಲಾಭ) | ನೀರಾವರಿ ಪ್ರದೇಶ: 2.10 ಹೆ ಫಲಾನುಭವಿ ಹೆಸರು: ಅನಿಲ್ ಡಿಸೋಜ |


ಜಲಾನಯನ ಯೋಜನೆಗಳ ಚಟುವಟಿಕೆ/ ಕಾಮಗಾರಿಗಳನ್ನು ಅಂತರ್ಜಾಲದಲ್ಲಿ ಅಳವಡಿಸಲು ಸಂಕ್ಷಿಪ್ತ ಮಾಹಿತಿ

| | |
|--|--|
| ಯೋಜನೆಯ ಹೆಸರು: | PMKSY-OI |
| ವರ್ಷ: | 2022- 23 |
| ಕಾಮಗಾರಿಯ/ ಚಟುವಟಿಕೆಯ ಹೆಸರು: | ಕೃಷಿಹೊಂಡ |
| ಕಾಮಗಾರಿ/ ಚಟುವಟಿಕೆಯ ಛಾಯಚಿತ್ರ(photo with Lat &Long) |  <p>Latitude: 13.079117 Longitude: 74.896159 Elevation: 64.0±100 m Accuracy: 12.2 m Time: 08-05-2023 17:55 Note: Vincent kallamudukuru Powered by Alltop.com</p> |
| ಸರ್ವೆ ನಂಬರ್: | 206/5 |
| ಅಕ್ಷಾಂಶ ಮತ್ತು ರೇಖಾಂಶ: | 13.079117 74.896159 |
| ಗ್ರಾಮ: | ಕಲ್ಲಮಂಡೂರು |
| ತಾಲ್ಲೂಕು: | ಮಂಗಳೂರು |
| ಜಿಲ್ಲೆ: | ದಕ್ಷಿಣ ಕನ್ನಡ |
| ಕಾಮಗಾರಿ/ ಚಟುವಟಿಕೆಯ ಅಂದಾಜು ಮೊತ್ತ (ರೂಪಾಯಿಗಳಲ್ಲಿ) | 57475.00 |
| ಕಾಮಗಾರಿ/ ಚಟುವಟಿಕೆಯ ಕುರಿತು ಸಂಕ್ಷಿಪ್ತ ವಿವರ (ಸಮುದಾಯ ಕಾಮಗಾರಿಯಾಗಿದ್ದರೆ ಅಂದಾಜು (Cubic Meter), ರಕ್ಷಣಾತ್ಮಕ ನೀರಾವರಿ ಪ್ರದೇಶ, ಫಲಾನುಭವಿ ಹೆಸರು, ಚಟುವಟಿಕೆಯಿಂದ ಪಡೆಯುತ್ತಿರುವ ಲಾಭ) | ನೀರಾವರಿ ಪ್ರದೇಶ: 1.25 ಹೆ ಫಲಾನುಭವಿ ಹೆಸರು: ಫ್ರಾನ್ಸಿಸ್ ವಿನ್ಸೆಂಟ್ ಸಿಕ್ವೇರಾ |

ಜಲಾನಯನ ಯೋಜನೆಗಳ ಚಟುವಟಿಕೆ/ ಕಾಮಗಾರಿಗಳನ್ನು ಅಂತರ್ಜಾಲದಲ್ಲಿ ಅಳವಡಿಸಲು ಸಂಕ್ಷಿಪ್ತ ಮಾಹಿತಿ

| | |
|--|--|
| ಯೋಜನೆಯ ಹೆಸರು: | PMKSY-OI |
| ವರ್ಷ: | 2022- 23 |
| ಕಾಮಗಾರಿಯ/ ಚಟುವಟಿಕೆಯ ಹೆಸರು: | ಕೃಷಿಹೊಂಡ |
| ಕಾಮಗಾರಿ/ ಚಟುವಟಿಕೆಯ ಛಾಯಚಿತ್ರ(photo with Lat &Long) |  |
| ಸರ್ವೆ ನಂಬರ್: | 314/10 |
| ಅಕ್ಷಾಂಶ ಮತ್ತು ರೇಖಾಂಶ: | 13.083298 74.895912 |
| ಗ್ರಾಮ: | ಕಲ್ಲಮಂಡೂರು |
| ತಾಲ್ಲೂಕು: | ಮಂಗಳೂರು |
| ಜಿಲ್ಲೆ: | ದಕ್ಷಿಣ ಕನ್ನಡ |
| ಕಾಮಗಾರಿ/ ಚಟುವಟಿಕೆಯ ಅಂದಾಜು ಮೊತ್ತ (ರೂಪಾಯಿಗಳಲ್ಲಿ) | 57475.00 |
| ಕಾಮಗಾರಿ/ ಚಟುವಟಿಕೆಯ ಕುರಿತು ಸಂಕ್ಷಿಪ್ತ ವಿವರ (ಸಮುದಾಯ ಕಾಮಗಾರಿಯಾಗಿದ್ದರೆ ಅಂದಾಜು (Cubic Meter), ರಕ್ಷಣಾತ್ಮಕ ನೀರಾವರಿ ಪ್ರದೇಶ, ಫಲಾನುಭವಿ ಹೆಸರು, ಚಟುವಟಿಕೆಯಿಂದ ಪಡೆಯುತ್ತಿರುವ ಲಾಭ) | ನೀರಾವರಿ ಪ್ರದೇಶ: 1.15 ಹೆ ಫಲಾನುಭವಿ ಹೆಸರು: ಜೆಸಿಂತಾ ಡಿಸೋಜ |


ಜಲಾನಯನ ಯೋಜನೆಗಳ ಚಟುವಟಿಕೆ/ ಕಾಮಗಾರಿಗಳನ್ನು ಅಂತರ್ಜಾಲದಲ್ಲಿ ಅಳವಡಿಸಲು ಸಂಕ್ಷಿಪ್ತ ಮಾಹಿತಿ

| | |
|--|--|
| ಯೋಜನೆಯ ಹೆಸರು: | FMSY-Q |
| ವರ್ಷ: | 2022- 23 |
| ಕಾಮಗಾರಿಯ/ ಚಟುವಟಿಕೆಯ ಹೆಸರು: | ಕೃಷಿಹೊಂಡ |
| ಕಾಮಗಾರಿ/ ಚಟುವಟಿಕೆಯ ಛಾಯಚಿತ್ರ(photo with Lat &Long) |  |
| ಸರ್ವೆ ನಂಬರ್: | 74/9A2 |
| ಅಕ್ಷಾಂಶ ಮತ್ತು ರೇಖಾಂಶ: | 13.115264 74.96282 |
| ಗ್ರಾಮ: | ಪಾಲಡ್ಕ |
| ತಾಲ್ಲೂಕು: | ಮಂಗಳೂರು |
| ಜಿಲ್ಲೆ: | ದಕ್ಷಿಣ ಕನ್ನಡ |
| ಕಾಮಗಾರಿ/ ಚಟುವಟಿಕೆಯ ಅಂದಾಜು ಮೊತ್ತ (ರೂಪಾಯಿಗಳಲ್ಲಿ) | 57475.00 |
| ಕಾಮಗಾರಿ/ ಚಟುವಟಿಕೆಯ ಕುರಿತು ಸಂಕ್ಷಿಪ್ತ ವಿವರ (ಸಮುದಾಯ ಕಾಮಗಾರಿಯಾಗಿದ್ದರೆ ಅಂದಾಜು (Cubic Meter), ರಕ್ಷಣಾತ್ಮಕ ನೀರಾವರಿ ಪ್ರದೇಶ, ಫಲಾನುಭವಿ ಹೆಸರು, ಚಟುವಟಿಕೆಯಿಂದ ಪಡೆಯುತ್ತಿರುವ ಲಾಭ) | ನೀರಾವರಿ ಪ್ರದೇಶ: 1.09 ಹೆ ಫಲಾನುಭವಿ ಹೆಸರು: ಲಲಿತಾ ಪೂಜಾರ್ತಿ |



ಜಲಾನಯನ ಯೋಜನೆಗಳ ಚಟುವಟಿಕೆ/ ಕಾಮಗಾರಿಗಳನ್ನು ಅಂತರ್ಜಾಲದಲ್ಲಿ ಅಳವಡಿಸಲು ಸಂಕ್ಷಿಪ್ತ ಮಾಹಿತಿ

| | |
|--|--|
| ಯೋಜನೆಯ ಹೆಸರು: | PMKSY-OI |
| ವರ್ಷ: | 2022- 23 |
| ಕಾಮಗಾರಿಯ/ ಚಟುವಟಿಕೆಯ ಹೆಸರು: | ಕೃಷಿಹೊಂಡ |
| ಕಾಮಗಾರಿ/ ಚಟುವಟಿಕೆಯ ಛಾಯಚಿತ್ರ(photo with Lat &Long) |  |
| ಸರ್ವೆ ನಂಬರ್: | 149/1P2,P3 |
| ಅಕ್ಷಾಂಶ ಮತ್ತು ರೇಖಾಂಶ: | 13.114913 74.962632 |
| ಗ್ರಾಮ: | ಪಾಲಡ್ಕ |
| ತಾಲ್ಲೂಕು: | ಮಂಗಳೂರು |
| ಜಿಲ್ಲೆ: | ದಕ್ಷಿಣ ಕನ್ನಡ |
| ಕಾಮಗಾರಿ/ ಚಟುವಟಿಕೆಯ ಅಂದಾಜು ಮೊತ್ತ (ರೂಪಾಯಿಗಳಲ್ಲಿ) | 57475.00 |
| ಕಾಮಗಾರಿ/ ಚಟುವಟಿಕೆಯ ಕುರಿತು ಸಂಕ್ಷಿಪ್ತ ವಿವರ (ಸಮುದಾಯ ಕಾಮಗಾರಿಯಾಗಿದ್ದರೆ ಅಂದಾಜು (Cubic Meter), ರಕ್ಷಣಾತ್ಮಕ ನೀರಾವರಿ ಪ್ರದೇಶ, ಫಲಾನುಭವಿ ಹೆಸರು, ಚಟುವಟಿಕೆಯಿಂದ ಪಡೆಯುತ್ತಿರುವ ಲಾಭ) | ನೀರಾವರಿ ಪ್ರದೇಶ: 1.75 ಹೆ ಫಲಾನುಭವಿ ಹೆಸರು: ಕುಟ್ಟಿ ಮೇರಾ |


ಜಲಾನಯನ ಯೋಜನೆಗಳ ಚಟುವಟಿಕೆ/ ಕಾಮಗಾರಿಗಳನ್ನು ಅಂತರ್ಜಾಲದಲ್ಲಿ ಅಳವಡಿಸಲು ಸಂಕ್ಷಿಪ್ತ ಮಾಹಿತಿ

| | |
|--|--|
| ಯೋಜನೆಯ ಹೆಸರು: | PMKSY-OI |
| ವರ್ಷ: | 2022- 23 |
| ಕಾಮಗಾರಿಯ/ ಚಟುವಟಿಕೆಯ ಹೆಸರು: | ಕೃಷಿಹೊಂಡ |
| ಕಾಮಗಾರಿ/ ಚಟುವಟಿಕೆಯ ಛಾಯಚಿತ್ರ(photo with Lat &Long) |  |
| ಸರ್ವೆ ನಂಬರ್: | 38/2A |
| ಅಕ್ಷಾಂಶ ಮತ್ತು ರೇಖಾಂಶ: | 13.113334 74.9566 |
| ಗ್ರಾಮ: | ಪಾಲಡ್ಕ |
| ತಾಲ್ಲೂಕು: | ಮಂಗಳೂರು |
| ಜಿಲ್ಲೆ: | ದಕ್ಷಿಣ ಕನ್ನಡ |
| ಕಾಮಗಾರಿ/ ಚಟುವಟಿಕೆಯ ಅಂದಾಜು ಮೊತ್ತ (ರೂಪಾಯಿಗಳಲ್ಲಿ) | 57475.00 |
| ಕಾಮಗಾರಿ/ ಚಟುವಟಿಕೆಯ ಕುರಿತು ಸಂಕ್ಷಿಪ್ತ ವಿವರ (ಸಮುದಾಯ ಕಾಮಗಾರಿಯಾಗಿದ್ದರೆ ಅಂದಾಜು (Cubic Meter), ರಕ್ಷಣಾತ್ಮಕ ನೀರಾವರಿ ಪ್ರದೇಶ, ಫಲಾನುಭವಿ ಹೆಸರು, ಚಟುವಟಿಕೆಯಿಂದ ಪಡೆಯುತ್ತಿರುವ ಲಾಭ) | ನೀರಾವರಿ ಪ್ರದೇಶ: 1.22 ಹೇ ಫಲಾನುಭವಿ ಹೆಸರು: ನೀರಾವರಿ ಎಸ್. ಶೆಟ್ಟಿ |


ಜಲಾನಯನ ಯೋಜನೆಗಳ ಚಟುವಟಿಕೆ/ ಕಾಮಗಾರಿಗಳನ್ನು ಅಂತರ್ಜಾಲದಲ್ಲಿ ಅಳವಡಿಸಲು ಸಂಕ್ಷಿಪ್ತ ಮಾಹಿತಿ

| | |
|--|---|
| ಯೋಜನೆಯ ಹೆಸರು: | PMKSY-OI |
| ವರ್ಷ: | 2022- 23 |
| ಕಾಮಗಾರಿಯ/ ಚಟುವಟಿಕೆಯ ಹೆಸರು: | ಕೃಷಿಹೊಂಡ |
| ಕಾಮಗಾರಿ/ ಚಟುವಟಿಕೆಯ ಛಾಯಚಿತ್ರ(photo with Lat &Long) |  <p>Altitude: 13.09571 Longitude: 74.909248 Elevation: 118.8183 m Accuracy: 2.9 m Time: 21-03-2023 12:20 Note: snapshot</p>  |
| ಸರ್ವೆ ನಂಬರ್: | 330/1A, 135/1A2 |
| ಅಕ್ಷಾಂಶ ಮತ್ತು ರೇಖಾಂಶ: | 13.09571 74.909248 |
| ಗ್ರಾಮ: | ಪಾಲಡ್ಕ |
| ತಾಲ್ಲೂಕು: | ಮಂಗಳೂರು |
| ಜಿಲ್ಲೆ: | ದಕ್ಷಿಣ ಕನ್ನಡ |
| ಕಾಮಗಾರಿ/ ಚಟುವಟಿಕೆಯ ಅಂದಾಜು ಮೊತ್ತ (ರೂಪಾಯಿಗಳಲ್ಲಿ) | 57475.00 |
| ಕಾಮಗಾರಿ/ ಚಟುವಟಿಕೆಯ ಕುರಿತು ಸಂಕ್ಷಿಪ್ತ ವಿವರ (ಸಮುದಾಯ ಕಾಮಗಾರಿಯಾಗಿದ್ದರೆ ಅಂದಾಜು (Cubic Meter), ರಕ್ಷಣಾತ್ಮಕ ನೀರಾವರಿ ವ್ಯವಸ್ಥೆ, ಫಲಾನುಭವಿ ಹೆಸರು, ಚಟುವಟಿಕೆಯಿಂದ ಪಡೆಯುತ್ತಿರುವ ಲಾಭ) | ನೀರಾವರಿ ವ್ಯವಸ್ಥೆ: 1.77 ಹೆಕ್ಟೇ ಫಲಾನುಭವಿ ಹೆಸರು: ಅಂಟೋನಿ ಡಿಸೋಜ |


ಜಲಾನಯನ ಯೋಜನೆಗಳ ಚಟುವಟಿಕೆ/ ಕಾಮಗಾರಿಗಳನ್ನು ಅಂತರ್ಜಾಲದಲ್ಲಿ ಅಳವಡಿಸಲು ಸಂಕ್ಷಿಪ್ತ ಮಾಹಿತಿ

| | |
|--|---|
| ಯೋಜನೆಯ ಹೆಸರು: | PMKSY-OI |
| ವರ್ಷ: | 2022- 23 |
| ಕಾಮಗಾರಿಯ/ ಚಟುವಟಿಕೆಯ ಹೆಸರು: | ಕೃಷಿಹೊಂಡ |
| ಕಾಮಗಾರಿ/ ಚಟುವಟಿಕೆಯ ಛಾಯಚಿತ್ರ(photo with Lat &Long) |  |
| ಸರ್ವೆ ನಂಬರ್: | 52/2D1 |
| ಅಕ್ಷಾಂಶ ಮತ್ತು ರೇಖಾಂಶ: | 13.11299 74.920378 |
| ಗ್ರಾಮ: | ಪಾಲಡ್ಯ |
| ತಾಲ್ಲೂಕು: | ಮಂಗಳೂರು |
| ಜಿಲ್ಲೆ: | ದಕ್ಷಿಣ ಕನ್ನಡ |
| ಕಾಮಗಾರಿ/ ಚಟುವಟಿಕೆಯ ಅಂದಾಜು ಮೊತ್ತ (ರೂಪಾಯಿಗಳಲ್ಲಿ) | 57475.00 |
| ಕಾಮಗಾರಿ/ ಚಟುವಟಿಕೆಯ ಕುರಿತು ಸಂಕ್ಷಿಪ್ತ ವಿವರ (ಸಮುದಾಯ ಕಾಮಗಾರಿಯಾಗಿದ್ದರೆ ಅಂದಾಜು (Cubic Meter), ರಕ್ಷಣಾತ್ಮಕ ನೀರಾವರಿ ಪ್ರದೇಶ, ಫಲಾನುಭವಿ ಹೆಸರು, ಚಟುವಟಿಕೆಯಿಂದ ಪಡೆಯುತ್ತಿರುವ ಲಾಭ) | ನೀರಾವರಿ ಪ್ರದೇಶ: 0.81 ಹೆ ಫಲಾನುಭವಿ ಹೆಸರು: ಕೆ. ಕೊರಗ ಶೆಟ್ಟಿ |


ಜಲಾನಯನ ಯೋಜನೆಗಳ ಚಟುವಟಿಕೆ/ ಕಾಮಗಾರಿಗಳನ್ನು ಅಂತರ್ಜಾಲದಲ್ಲಿ ಅಳವಡಿಸಲು ಸಂಕ್ಷಿಪ್ತ ಮಾಹಿತಿ

| | |
|--|---|
| ಯೋಜನೆಯ ಹೆಸರು: | PMKSY-OI |
| ವರ್ಷ: | 2022- 23 |
| ಕಾಮಗಾರಿಯ/ ಚಟುವಟಿಕೆಯ ಹೆಸರು: | ಕೃಷಿಹೊಂಡ |
| ಕಾಮಗಾರಿ/ ಚಟುವಟಿಕೆಯ ಛಾಯಚಿತ್ರ(photo with Lat &Long) |  <p>Latitude: 13.129706 Longitude: 75.0725 Elevation: 143.34463 m Accuracy: 21.0 m Time: 08-03-2023 15:42 Note: Devaraj kottian</p> |
| ಸರ್ವೆ ನಂಬರ್: | 66/47,66/45,66/26,66/21 |
| ಅಕ್ಷಾಂಶ ಮತ್ತು ರೇಖಾಂಶ: | 13.129706 75.0725 |
| ಗ್ರಾಮ: | ಪಣವಿಲ |
| ತಾಲ್ಲೂಕು: | ಮಂಗಳೂರು |
| ಜಿಲ್ಲೆ: | ದಕ್ಷಿಣ ಕನ್ನಡ |
| ಕಾಮಗಾರಿ/ ಚಟುವಟಿಕೆಯ ಅಂದಾಜು ಮೊತ್ತ (ರೂಪಾಯಿಗಳಲ್ಲಿ) | 57475.00 |
| ಕಾಮಗಾರಿ/ ಚಟುವಟಿಕೆಯ ಕುರಿತು ಸಂಕ್ಷಿಪ್ತ ವಿವರ (ಸಮುದಾಯ ಕಾಮಗಾರಿಯಾಗಿದ್ದರೆ ಅಂದಾಜು (Cubic Meter), ರಕ್ಷಣಾತ್ಮಕ ನೀರಾವರಿ ಪ್ರದೇಶ, ಫಲಾನುಭವಿ ಹೆಸರು, ಚಟುವಟಿಕೆಯಿಂದ ಪಡೆಯುತ್ತಿರುವ ಲಾಭ) | ನೀರಾವರಿ ಪ್ರದೇಶ: 2.72 ಹೆ ಫಲಾನುಭವಿ ಹೆಸರು: ದೇವರಾಜ್ ಕೋಟ್ಯಾನ್ |

ಜಲಾನಯನ ಯೋಜನೆಗಳ ಚಟುವಟಿಕೆ/ ಕಾಮಗಾರಿಗಳನ್ನು ಅಂತರ್ಜಾಲದಲ್ಲಿ ಅಳವಡಿಸಲು ಸಂಕ್ಷಿಪ್ತ ಮಾಹಿತಿ

| | |
|--|--|
| ಯೋಜನೆಯ ಹೆಸರು: | PMKSY-OI |
| ವರ್ಷ: | 2022- 23 |
| ಕಾಮಗಾರಿಯ/ ಚಟುವಟಿಕೆಯ ಹೆಸರು: | ಕೃಷಿಹೊಂಡ |
| ಕಾಮಗಾರಿ/ ಚಟುವಟಿಕೆಯ ಛಾಯಚಿತ್ರ(photo with Lat &Long) |  <p>Latitude: 13.131757 Longitude: 75.090043 Elevation: 96.71±80 m Accuracy: 86.6 m Time: 08-03-2023 16:38 Note: Chandrashekar Rao</p> |
| ಸರ್ವೆ ನಂಬರ್: | 117/3 |
| ಅಕ್ಷಾಂಶ ಮತ್ತು ರೇಖಾಂಶ: | 13.131757 75.090043 |
| ಗ್ರಾಮ: | ಪಣವಿಲ |
| ತಾಲ್ಲೂಕು: | ಮಂಗಳೂರು |
| ಜಿಲ್ಲೆ: | ದಕ್ಷಿಣ ಕನ್ನಡ |
| ಕಾಮಗಾರಿ/ ಚಟುವಟಿಕೆಯ ಅಂದಾಜು ಮೊತ್ತ (ರೂಪಾಯಿಗಳಲ್ಲಿ) | 57475.00 |
| ಕಾಮಗಾರಿ/ ಚಟುವಟಿಕೆಯ ಕುರಿತು ಸಂಕ್ಷಿಪ್ತ ವಿವರ (ಸಮುದಾಯ ಕಾಮಗಾರಿಯಾಗಿದ್ದರೆ ಅಂದಾಜು (Cubic Meter), ರಕ್ಷಣಾತ್ಮಕ ನೀರಾವರಿ ಪ್ರದೇಶ, ಫಲಾನುಭವಿ ಹೆಸರು, ಚಟುವಟಿಕೆಯಿಂದ ಪಡೆಯುತ್ತಿರುವ ಲಾಭ) | ನೀರಾವರಿ ಪ್ರದೇಶ: 1.30 ಹೆ ಫಲಾನುಭವಿ ಹೆಸರು: ಚಂದ್ರಶೇಖರ್ ರಾವ್ |


ಜಲಾನಯನ ಯೋಜನೆಗಳ ಚಟುವಟಿಕೆ/ ಕಾಮಗಾರಿಗಳನ್ನು ಅಂತರ್ಜಾಲದಲ್ಲಿ ಅಳವಡಿಸಲು ಸಂಕ್ಷಿಪ್ತ ಮಾಹಿತಿ

| | |
|--|--|
| ಯೋಜನೆಯ ಹೆಸರು: | PMKSY-OI |
| ವರ್ಷ: | 2022- 23 |
| ಕಾಮಗಾರಿಯ/ ಚಟುವಟಿಕೆಯ ಹೆಸರು: | ಕೃಷಿಹೊಂಡ |
| ಕಾಮಗಾರಿ/ ಚಟುವಟಿಕೆಯ ಛಾಯಚಿತ್ರ(photo with Lat &Long) |  |
| ಸರ್ವೆ ನಂಬರ್: | 110/3A2 |
| ಅಕ್ಷಾಂಶ ಮತ್ತು ರೇಖಾಂಶ: | 13.129168 75.040777 |
| ಗ್ರಾಮ: | ಕಲ್ಲಪುತ್ತಿಗೆ |
| ತಾಲ್ಲೂಕು: | ಮಂಗಳೂರು |
| ಜಿಲ್ಲೆ: | ದಕ್ಷಿಣ ಕನ್ನಡ |
| ಕಾಮಗಾರಿ/ ಚಟುವಟಿಕೆಯ ಅಂದಾಜು ಮೊತ್ತ (ರೂಪಾಯಿಗಳಲ್ಲಿ) | 57475.00 |
| ಕಾಮಗಾರಿ/ ಚಟುವಟಿಕೆಯ ಕುರಿತು ಸಂಕ್ಷಿಪ್ತ ವಿವರ (ಸಮುದಾಯ ಕಾಮಗಾರಿಯಾಗಿದ್ದರೆ ಅಂದಾಜು (Cubic Meter), ರಕ್ಷಣಾತ್ಮಕ ನೀರಾವರಿ ಪ್ರದೇಶ, ಫಲಾನುಭವಿ ಹೆಸರು, ಚಟುವಟಿಕೆಯಿಂದ ಪಡೆಯುತ್ತಿರುವ ಲಾಭ) | ನೀರಾವರಿ ಪ್ರದೇಶ: 1.33 ಹೆ ಫಲಾನುಭವಿ ಹೆಸರು: ಮರ್ದ |


ಜಲಾನಯನ ಯೋಜನೆಗಳ ಚಟುವಟಿಕೆ/ ಕಾಮಗಾರಿಗಳನ್ನು ಅಂತರ್ಜಾಲದಲ್ಲಿ ಅಳವಡಿಸಲು ಸಂಕ್ಷಿಪ್ತ ಮಾಹಿತಿ

| | |
|--|---|
| ಯೋಜನೆಯ ಹೆಸರು: | PMKSY-OI |
| ವರ್ಷ: | 2022- 23 |
| ಕಾಮಗಾರಿಯ/ ಚಟುವಟಿಕೆಯ ಹೆಸರು: | ಕೃಷಿಹೊಂಡ |
| ಕಾಮಗಾರಿ/ ಚಟುವಟಿಕೆಯ ಛಾಯಚಿತ್ರ(photo with Lat &Long) |  |
| ಸರ್ವೆ ನಂಬರ್: | 108/28 |
| ಅಕ್ಷಾಂಶ ಮತ್ತು ರೇಖಾಂಶ: | 13.119503 75.04138 |
| ಗ್ರಾಮ: | ಕೆಲ್ಲಪುತ್ತಿಗೆ |
| ತಾಲ್ಲೂಕು: | ಮಂಗಳೂರು |
| ಜಿಲ್ಲೆ: | ದಕ್ಷಿಣ ಕನ್ನಡ |
| ಕಾಮಗಾರಿ/ ಚಟುವಟಿಕೆಯ ಅಂದಾಜು ಮೊತ್ತ (ರೂಪಾಯಿಗಳಲ್ಲಿ) | 57475.00 |
| ಕಾಮಗಾರಿ/ ಚಟುವಟಿಕೆಯ ಕುರಿತು ಸಂಕ್ಷಿಪ್ತ ವಿವರ (ಸಮುದಾಯ ಕಾಮಗಾರಿಯಾಗಿದ್ದರೆ ಅಂದಾಜು (Cubic Meter), ರಕ್ಷಣಾತ್ಮಕ ನೀರಾವರಿ ಪ್ರದೇಶ, ಫಲಾನುಭವಿ ಹೆಸರು, ಚಟುವಟಿಕೆಯಿಂದ ಪಡೆಯುತ್ತಿರುವ ಲಾಭ) | ನೀರಾವರಿ ಪ್ರದೇಶ: 1.33 ಹೆ ಫಲಾನುಭವಿ ಹೆಸರು: ಅಶೋಕ್ ಶೆಟ್ಟಿ |


ಜಲಾನಯನ ಯೋಜನೆಗಳ ಚಟುವಟಿಕೆ/ ಕಾಮಗಾರಿಗಳನ್ನು ಅಂತರ್ಜಾಲದಲ್ಲಿ ಅಳವಡಿಸಲು ಸಂಕ್ಷಿಪ್ತ ಮಾಹಿತಿ

| | |
|--|--|
| ಯೋಜನೆಯ ಹೆಸರು: | PMKSY-OI |
| ವರ್ಷ: | 2022- 23 |
| ಕಾಮಗಾರಿಯ/ ಚಟುವಟಿಕೆಯ ಹೆಸರು: | ಕೃಷಿಹೊಂಡ |
| ಕಾಮಗಾರಿ/ ಚಟುವಟಿಕೆಯ ಛಾಯಚಿತ್ರ(photo with Lat &Long) |  |
| ಸರ್ವೆ ನಂಬರ್: | 60/1B,88/7D |
| ಅಕ್ಷಾಂಶ ಮತ್ತು ರೇಖಾಂಶ: | 13.104298 75.054523 |
| ಗ್ರಾಮ: | ದರೆಗುಡ್ಡೆ |
| ತಾಲ್ಲೂಕು: | ಮಂಗಳೂರು |
| ಜಿಲ್ಲೆ: | ದಕ್ಷಿಣ ಕನ್ನಡ |
| ಕಾಮಗಾರಿ/ ಚಟುವಟಿಕೆಯ ಅಂದಾಜು ಮೊತ್ತ (ರೂಪಾಯಿಗಳಲ್ಲಿ) | 57475.00 |
| ಕಾಮಗಾರಿ/ ಚಟುವಟಿಕೆಯ ಕುರಿತು ಸಂಕ್ಷಿಪ್ತ ವಿವರ (ಸಮುದಾಯ ಕಾಮಗಾರಿಯಾಗಿದ್ದರೆ ಅಂದಾಜು (Cubic Meter), ರಕ್ಷಣಾತ್ಮಕ ನೀರಾವರಿ ಪ್ರದೇಶ, ಫಲಾನುಭವಿ ಹೆಸರು, ಚಟುವಟಿಕೆಯಿಂದ ಪಡೆಯುತ್ತಿರುವ ಲಾಭ) | ನೀರಾವರಿ ಪ್ರದೇಶ: 1.33 ಹೆ ಫಲಾನುಭವಿ ಹೆಸರು: ವೈ. ಬಾಬು ರಾಜನ್ |


ಜಲಾನಯನ ಯೋಜನೆಗಳ ಚಟುವಟಿಕೆ/ ಕಾಮಗಾರಿಗಳನ್ನು ಅಂತರ್ಜಾಲದಲ್ಲಿ ಅಳವಡಿಸಲು ಸಂಕ್ಷಿಪ್ತ ಮಾಹಿತಿ

| | |
|--|--|
| ಯೋಜನೆಯ ಹೆಸರು: | PMKSY-OI |
| ವರ್ಷ: | 2022- 23 |
| ಕಾಮಗಾರಿಯ/ ಚಟುವಟಿಕೆಯ ಹೆಸರು: | ಕೃಷಿಹೊಂಡ |
| ಕಾಮಗಾರಿ/ ಚಟುವಟಿಕೆಯ ಛಾಯಚಿತ್ರ(photo with Lat &Long) |  <p>Latitude: 13.129578 Longitude: 75.027215 Elevation: 148.93+34 m Accuracy: 22.0 m Time: 08-03-2023 13:44 Note: Jaganath sapaliga</p> |
| ಸರ್ವೆ ಸಂಖ್ಯೆ: | 203/1,203/8 |
| ಅಕ್ಷಾಂಶ ಮತ್ತು ರೇಖಾಂಶ: | 13.129578 75.027215 |
| ಗ್ರಾಮ: | ಮೂಡುಮಾರ್ನಾಡು |
| ತಾಲ್ಲೂಕು: | ಮಂಗಳೂರು |
| ಜಿಲ್ಲೆ: | ದಕ್ಷಿಣ ಕನ್ನಡ |
| ಕಾಮಗಾರಿ/ ಚಟುವಟಿಕೆಯ ಅಂದಾಜು ಮೊತ್ತ (ರೂಪಾಯಿಗಳಲ್ಲಿ) | 57475.00 |
| ಕಾಮಗಾರಿ/ ಚಟುವಟಿಕೆಯ ಕುರಿತು ಸಂಕ್ಷಿಪ್ತ ವಿವರ (ಸಮುದಾಯ ಕಾಮಗಾರಿಯಾಗಿದ್ದರೆ ಅಂದಾಜು (Cubic Meter), ರಕ್ಷಣಾತ್ಮಕ ನೀರಾವರಿ ಪ್ರದೇಶ, ಫಲಾನುಭವಿ ಹೆಸರು, ಚಟುವಟಿಕೆಯಿಂದ ಪಡೆಯುತ್ತಿರುವ ಲಾಭ) | ನೀರಾವರಿ ಪ್ರದೇಶ: 1.00ಹೆ ಫಲಾನುಭವಿ ಹೆಸರು: ಜಗನ್ನಾಥ್ ಸಫಾಳಿಗ |



ಜಲಾನಯನ ಯೋಜನೆಗಳ ಚಟುವಟಿಕೆ/ ಕಾಮಗಾರಿಗಳನ್ನು ಅಂತರ್ಜಾಲದಲ್ಲಿ ಅಳವಡಿಸಲು ಸಂಕ್ಷಿಪ್ತ ಮಾಹಿತಿ

| | |
|--|---|
| ಯೋಜನೆಯ ಹೆಸರು: | PMKSY-OI |
| ವರ್ಷ: | 2022- 23 |
| ಕಾಮಗಾರಿಯ/ ಚಟುವಟಿಕೆಯ ಹೆಸರು: | ಕೃಷಿಹೊಂಡ |
| ಕಾಮಗಾರಿ/ ಚಟುವಟಿಕೆಯ ಛಾಯಚಿತ್ರ(photo with Lat &Long) |  |
| ಸರ್ವೆ ನಂಬರ್: | 42/3 |
| ಅಕ್ಷಾಂಶ ಮತ್ತು ರೇಖಾಂಶ: | 13.108118 75.04792 |
| ಗ್ರಾಮ: | ಮೂಡುಮಾರ್ನಾಡು |
| ತಾಲ್ಲೂಕು: | ಮಂಗಳೂರು |
| ಜಿಲ್ಲೆ: | ದಕ್ಷಿಣ ಕನ್ನಡ |
| ಕಾಮಗಾರಿ/ ಚಟುವಟಿಕೆಯ ಅಂದಾಜು ಮೊತ್ತ (ರೂಪಾಯಿಗಳಲ್ಲಿ) | 57475.00 |
| ಕಾಮಗಾರಿ/ ಚಟುವಟಿಕೆಯ ಕುರಿತು ಸಂಕ್ಷಿಪ್ತ ವಿವರ (ಸಮುದಾಯ ಕಾಮಗಾರಿಯಾಗಿದ್ದರೆ ಅಂದಾಜು (Cubic Meter), ರಕ್ಷಣಾತ್ಮಕ ನೀರಾವರಿ ಪ್ರದೇಶ, ಫಲಾನುಭವಿ ಹೆಸರು, ಚಟುವಟಿಕೆಯಿಂದ ಪಡೆಯುತ್ತಿರುವ ಲಾಭ) | ನೀರಾವರಿ ಪ್ರದೇಶ: 1.12 ಹೆ ಫಲಾನುಭವಿ ಹೆಸರು: ಅಲ್ಪನ್ ಡಿಕುನ್ಟಾ |


ಜಲಾನಯನ ಯೋಜನೆಗಳ ಚಟುವಟಿಕೆ/ ಕಾಮಗಾರಿಗಳನ್ನು ಅಂತರ್ಜಾಲದಲ್ಲಿ ಅಳವಡಿಸಲು ಸಂಕ್ಷಿಪ್ತ ಮಾಹಿತಿ

| | |
|--|--|
| ಯೋಜನೆಯ ಹೆಸರು: | PMKSY-OI |
| ವರ್ಷ: | 2022- 23 |
| ಕಾಮಗಾರಿಯ/ ಚಟುವಟಿಕೆಯ ಹೆಸರು: | ಕೃಷಿಹೊಂಡ |
| ಕಾಮಗಾರಿ/ ಚಟುವಟಿಕೆಯ ಛಾಯಚಿತ್ರ(photo with Lat &Long) |  |
| ಸರ್ವೆ ನಂಬರ್: | 4/20,4/2,4/1,4/11,4/7 |
| ಅಕ್ಷಾಂಶ ಮತ್ತು ರೇಖಾಂಶ: | 13.09203 75.055355 |
| ಗ್ರಾಮ: | ಮೂಡುಕೋಣಾಜೆ |
| ತಾಲ್ಲೂಕು: | ಮಂಗಳೂರು |
| ಜಿಲ್ಲೆ: | ದಕ್ಷಿಣ ಕನ್ನಡ |
| ಕಾಮಗಾರಿ/ ಚಟುವಟಿಕೆಯ ಅಂದಾಜು ಮೊತ್ತ (ರೂಪಾಯಿಗಳಲ್ಲಿ) | 57475.00 |
| ಕಾಮಗಾರಿ/ ಚಟುವಟಿಕೆಯ ಕುರಿತು ಸಂಕ್ಷಿಪ್ತ ವಿವರ (ಸಮುದಾಯ ಕಾಮಗಾರಿಯಾಗಿದ್ದರೆ ಅಂದಾಜು (Cubic Meter), ರಕ್ಷಣಾತ್ಮಕ ನೀರಾವರಿ ಪ್ರದೇಶ, ಫಲಾನುಭವಿ ಹೆಸರು, ಚಟುವಟಿಕೆಯಿಂದ ಪಡೆಯುತ್ತಿರುವ ಲಾಭ) | ನೀರಾವರಿ ಪ್ರದೇಶ: 2.49 ಹೆ ಫಲಾನುಭವಿ ಹೆಸರು: ಸುರೇಶ್ ಕೆ. ಶೆಟ್ಟಿ |


ಜಲಾನಯನ ಯೋಜನೆಗಳ ಚಟುವಟಿಕೆ/ ಕಾಮಗಾರಿಗಳನ್ನು ಅಂತರ್ಜಾಲದಲ್ಲಿ ಅಳವಡಿಸಲು ಸಂಕ್ಷಿಪ್ತ ಮಾಹಿತಿ

| | |
|--|--|
| ಯೋಜನೆಯ ಹೆಸರು: | PMKSY-OI |
| ವರ್ಷ: | 2022- 23 |
| ಕಾಮಗಾರಿಯ/ ಚಟುವಟಿಕೆಯ ಹೆಸರು: | ಕೃಷಿಹೊಂಡ |
| ಕಾಮಗಾರಿ/ ಚಟುವಟಿಕೆಯ ಛಾಯಚಿತ್ರ(photo with Lat &Long) |   |
| ಸರ್ವೆ ನಂಬರ್: | 175/1C |
| ಅಕ್ಷಾಂಶ ಮತ್ತು ರೇಖಾಂಶ: | 13.083182 75.098047 |
| ಗ್ರಾಮ: | ಶಿರ್ತಾಡಿ |
| ತಾಲ್ಲೂಕು: | ಮಂಗಳೂರು |
| ಜಿಲ್ಲೆ: | ದಕ್ಷಿಣ ಕನ್ನಡ |
| ಕಾಮಗಾರಿ/ ಚಟುವಟಿಕೆಯ ಅಂದಾಜು ಮೊತ್ತ (ರೂಪಾಯಿಗಳಲ್ಲಿ) | 57475.00 |
| ಕಾಮಗಾರಿ/ ಚಟುವಟಿಕೆಯ ಕುರಿತು ಸಂಕ್ಷಿಪ್ತ ವಿವರ (ಸಮುದಾಯ ಕಾಮಗಾರಿಯಾಗಿದ್ದರೆ ಅಂದಾಜು (Cubic Meter), ರಕ್ಷಣಾತ್ಮಕ ನೀರಾವರಿ ಪ್ರದೇಶ, ಫಲಾನುಭವಿ ಹೆಸರು, ಚಟುವಟಿಕೆಯಿಂದ ಪಡೆಯುತ್ತಿರುವ ಲಾಭ) | ನೀರಾವರಿ ಪ್ರದೇಶ: 2.50 ಹೆೀ ಫಲಾನುಭವಿ ಹೆಸರು: ಶ್ರೀ ಕೃಷ್ಣ ಭಟ್ |


ಜಲಾನಯನ ಯೋಜನೆಗಳ ಚಟುವಟಿಕೆ/ ಕಾಮಗಾರಿಗಳನ್ನು ಅಂತರ್ಜಾಲದಲ್ಲಿ ಅಳವಡಿಸಲು ಸಂಕ್ಷಿಪ್ತ ಮಾಹಿತಿ

| | |
|--|--|
| ಯೋಜನೆಯ ಹೆಸರು: | PMKSY-OI |
| ವರ್ಷ: | 2022- 23 |
| ಕಾಮಗಾರಿಯ/ ಚಟುವಟಿಕೆಯ ಹೆಸರು: | ಕೃಷಿಹೊಂಡ |
| ಕಾಮಗಾರಿ/ ಚಟುವಟಿಕೆಯ ಛಾಯಚಿತ್ರ(photo with Lat &Long) |  |
| ಸರ್ವೆ ನಂಬರ್: | 50/9P5 |
| ಅಕ್ಷಾಂಶ ಮತ್ತು ರೇಖಾಂಶ: | 13.102987 75.063712 |
| ಗ್ರಾಮ: | ವಾಲ್ಮಾಡಿ |
| ತಾಲ್ಲೂಕು: | ಮಂಗಳೂರು |
| ಜಿಲ್ಲೆ: | ದಕ್ಷಿಣ ಕನ್ನಡ |
| ಕಾಮಗಾರಿ/ ಚಟುವಟಿಕೆಯ ಅಂದಾಜು ಮೊತ್ತ (ರೂಪಾಯಿಗಳಲ್ಲಿ) | 57475.00 |
| ಕಾಮಗಾರಿ/ ಚಟುವಟಿಕೆಯ ಕುರಿತು ಸಂಕ್ಷಿಪ್ತ ವಿವರ (ಸಮುದಾಯ ಕಾಮಗಾರಿಯಾಗಿದ್ದರೆ ಅಂದಾಜು (Cubic Meter), ರಕ್ಷಣಾತ್ಮಕ ನೀರಾವರಿ ಪ್ರದೇಶ, ಫಲಾನುಭವಿ ಹೆಸರು, ಚಟುವಟಿಕೆಯಿಂದ ಪಡೆಯುತ್ತಿರುವ ಲಾಭ) | ನೀರಾವರಿ ಪ್ರದೇಶ: 1.48 ಹೆ ಫಲಾನುಭವಿ ಹೆಸರು: ಜಯಾನಂದ ಪೂಜಾರಿ |


ಜಲಾನಯನ ಯೋಜನೆಗಳ ಚಟುವಟಿಕೆ/ ಕಾಮಗಾರಿಗಳನ್ನು ಅಂತರ್ಜಾಲದಲ್ಲಿ ಅಳವಡಿಸಲು ಸಂಕ್ಷಿಪ್ತ ಮಾಹಿತಿ

| | |
|--|--|
| ಯೋಜನೆಯ ಹೆಸರು: | PMKSY-OI |
| ವರ್ಷ: | 2022- 23 |
| ಕಾಮಗಾರಿಯ/ ಚಟುವಟಿಕೆಯ ಹೆಸರು: | ಕೃಷಿಹೊಂಡ |
| ಕಾಮಗಾರಿ/ ಚಟುವಟಿಕೆಯ ಛಾಯಚಿತ್ರ(photo with Lat &Long) |  |
| ಸರ್ವೆ ನಂಬರ್: | 18/14,18/15 |
| ಅಕ್ಷಾಂಶ ಮತ್ತು ರೇಖಾಂಶ: | 13.102987 75.063712 |
| ಗ್ರಾಮ: | ಮಾಂಟ್ರಾಡಿ |
| ತಾಲ್ಲೂಕು: | ಮಂಗಳೂರು |
| ಜಿಲ್ಲೆ: | ದಕ್ಷಿಣ ಕನ್ನಡ |
| ಕಾಮಗಾರಿ/ ಚಟುವಟಿಕೆಯ ಅಂದಾಜು ಮೊತ್ತ (ರೂಪಾಯಿಗಳಲ್ಲಿ) | 57475.00 |
| ಕಾಮಗಾರಿ/ ಚಟುವಟಿಕೆಯ ಕುರಿತು ಸಂಕ್ಷಿಪ್ತ ವಿವರ (ಸಮುದಾಯ ಕಾಮಗಾರಿಯಾಗಿದ್ದರೆ ಅಂದಾಜು (Cubic Meter), ರಕ್ಷಣಾತ್ಮಕ ನೀರಾವರಿ ಪ್ರದೇಶ, ಫಲಾನುಭವಿ ಹೆಸರು, ಚಟುವಟಿಕೆಯಿಂದ ಪಡೆಯುತ್ತಿರುವ ಲಾಭ) | ನೀರಾವರಿ ಪ್ರದೇಶ: 1.50 ಹೆ ಫಲಾನುಭವಿ ಹೆಸರು: ಕೆ. ರಮೇಶ್ ಪೂಜಾರಿ |

ಜಲಾನಯನ ಯೋಜನೆಗಳ ಚಟುವಟಿಕೆ/ ಕಾಮಗಾರಿಗಳನ್ನು ಅಂತರ್ಜಾಲದಲ್ಲಿ ಅಳವಡಿಸಲು ಸಂಕ್ಷಿಪ್ತ ಮಾಹಿತಿ

| | |
|--|---|
| ಯೋಜನೆಯ ಹೆಸರು: | PMKSY-OI |
| ವರ್ಷ: | 2022- 23 |
| ಕಾಮಗಾರಿಯ/ ಚಟುವಟಿಕೆಯ ಹೆಸರು: | ಕೃಷಿಹೊಂಡ |
| ಕಾಮಗಾರಿ/ ಚಟುವಟಿಕೆಯ ಭಾಯಿಚಿತ್ರ(photo with Lat &Long) |  <p>Latitude: 13.07287 Longitude: 75.037717 Elevation: 125.8±30 m Accuracy: 7.6 m Time: 08-05-2023 15:51 Note: Francis. kallabettu</p> |
| ಸರ್ವೆ ನಂಬರ್: | 66/1B |
| ಅಕ್ಷಾಂಶ ಮತ್ತು ರೇಖಾಂಶ: | 13.07287 75.037717 |
| ಗ್ರಾಮ: | ಕಲ್ಲಬೆಟ್ಟು |
| ತಾಲ್ಲೂಕು: | ಮಂಗಳೂರು |
| ಜಿಲ್ಲೆ: | ದಕ್ಷಿಣ ಕನ್ನಡ |
| ಕಾಮಗಾರಿ/ ಚಟುವಟಿಕೆಯ ಅಂದಾಜು ಮೊತ್ತ (ರೂಪಾಯಿಗಳಲ್ಲಿ) | 57475.00 |
| ಕಾಮಗಾರಿ/ ಚಟುವಟಿಕೆಯ ಕುರಿತು ಸಂಕ್ಷಿಪ್ತ ವಿವರ (ಸಮುದಾಯ ಕಾಮಗಾರಿಯಾಗಿದ್ದರೆ ಅಂದಾಜು (Cubic Meter), ರಕ್ಷಣಾತ್ಮಕ ನೀರಾವರಿ ಪ್ರದೇಶ, ಫಲಾನುಭವಿ ಹೆಸರು, ಚಟುವಟಿಕೆಯಿಂದ ಪಡೆಯುತ್ತಿರುವ ಲಾಭ) | ನೀರಾವರಿ ಪ್ರದೇಶ: 1.55 ಹೆ ಫಲಾನುಭವಿ ಹೆಸರು: ಫ್ರಾನ್ಸಿಸ್ ಡಿಸೋಜ |


ಜಲಾನಯನ ಯೋಜನೆಗಳ ಚಟುವಟಿಕೆ/ ಕಾಮಗಾರಿಗಳನ್ನು ಅಂತರ್ಜಾಲದಲ್ಲಿ ಅಳವಡಿಸಲು ಸಂಕ್ಷಿಪ್ತ ಮಾಹಿತಿ

| | |
|--|---|
| ಯೋಜನೆಯ ಹೆಸರು: | PMKSY-OI |
| ವರ್ಷ: | 2022- 23 |
| ಕಾಮಗಾರಿಯ/ ಚಟುವಟಿಕೆಯ ಹೆಸರು: | ಕೃಷಿಹೊಂಡ |
| ಕಾಮಗಾರಿ/ ಚಟುವಟಿಕೆಯ ಭಾಯಿಚಿತ್ರ(photo with Lat &Long) |  |
| ಸರ್ವೆ ನಂಬರ್: | 163/4 |
| ಅಕ್ಷಾಂಶ ಮತ್ತು ರೇಖಾಂಶ: | 13.039864 75.037246 |
| ಗ್ರಾಮ: | ಕರಿಂಜೆ |
| ತಾಲ್ಲೂಕು: | ಮಂಗಳೂರು |
| ಜಿಲ್ಲೆ: | ದಕ್ಷಿಣ ಕನ್ನಡ |
| ಕಾಮಗಾರಿ/ ಚಟುವಟಿಕೆಯ ಅಂದಾಜು ಮೊತ್ತ (ರೂಪಾಯಿಗಳಲ್ಲಿ) | 28799.00 |
| ಕಾಮಗಾರಿ/ ಚಟುವಟಿಕೆಯ ಕುರಿತು ಸಂಕ್ಷಿಪ್ತ ವಿವರ (ಸಮುದಾಯ ಕಾಮಗಾರಿಯಾಗಿದ್ದರೆ ಅಂದಾಜು (Cubic Meter), ರಕ್ಷಣಾತ್ಮಕ ನೀರಾವರಿ ಪ್ರದೇಶ, ಫಲಾನುಭವಿ ಹೆಸರು, ಚಟುವಟಿಕೆಯಿಂದ ಪಡೆಯುತ್ತಿರುವ ಲಾಭ) | ನೀರಾವರಿ ಪ್ರದೇಶ: 1.48 ಹೆ ಫಲಾನುಭವಿ ಹೆಸರು: ಡಾ//. ಮುರಳಿಕೃಷ್ಣ . ಆರ್. ವಿ. |


ಜಲಾನಯನ ಯೋಜನೆಗಳ ಚಟುವಟಿಕೆ/ ಕಾಮಗಾರಿಗಳನ್ನು ಅಂತರ್ಜಾಲದಲ್ಲಿ ಅಳವಡಿಸಲು ಸಂಕ್ಷಿಪ್ತ ಮಾಹಿತಿ

| | |
|--|---|
| ಯೋಜನೆಯ ಹೆಸರು: | PMKSY-OI |
| ವರ್ಷ: | 2022- 23 |
| ಕಾಮಗಾರಿಯ/ ಚಟುವಟಿಕೆಯ ಹೆಸರು: | ಕೃಷಿಹೊಂಡ |
| ಕಾಮಗಾರಿ/ ಚಟುವಟಿಕೆಯ ಭಾಯಿಚಿತ್ರ(photo with Lat &Long) |  |
| ಸರ್ವೆ ನಂಬರ್: | 38/6 |
| ಅಕ್ಷಾಂಶ ಮತ್ತು ರೇಖಾಂಶ: | 13.027856 75.03952 |
| ಗ್ರಾಮ: | ಕರಿಂಜೆ |
| ತಾಲ್ಲೂಕು: | ಮಂಗಳೂರು |
| ಜಿಲ್ಲೆ: | ದಕ್ಷಿಣ ಕನ್ನಡ |
| ಕಾಮಗಾರಿ/ ಚಟುವಟಿಕೆಯ ಅಂದಾಜು ಮೊತ್ತ (ರೂಪಾಯಿಗಳಲ್ಲಿ) | 57475.00 |
| ಕಾಮಗಾರಿ/ ಚಟುವಟಿಕೆಯ ಕುರಿತು ಸಂಕ್ಷಿಪ್ತ ವಿವರ (ಸಮುದಾಯ ಕಾಮಗಾರಿಯಾಗಿದ್ದರೆ ಅಂದಾಜು (Cubic Meter), ರಕ್ಷಣಾತ್ಮಕ ನೀರಾವರಿ ಪ್ರದೇಶ, ಫಲಾನುಭವಿ ಹೆಸರು, ಚಟುವಟಿಕೆಯಿಂದ ಪಡೆಯುತ್ತಿರುವ ಲಾಭ) | ನೀರಾವರಿ ಪ್ರದೇಶ: 1.61 ಹೆ ಫಲಾನುಭವಿ ಹೆಸರು: ಜೇರಾಂ ಕ್ರಾಸ್ತಾ |


ಜಲಾನಯನ ಯೋಜನೆಗಳ ಚಟುವಟಿಕೆ/ ಕಾಮಗಾರಿಗಳನ್ನು ಅಂತರ್ಜಾಲದಲ್ಲಿ ಅಳವಡಿಸಲು ಸಂಕ್ಷಿಪ್ತ ಮಾಹಿತಿ

| | |
|--|---|
| ಯೋಜನೆಯ ಹೆಸರು: | PMKSY-OI |
| ವರ್ಷ: | 2022- 23 |
| ಕಾಮಗಾರಿಯ/ ಚಟುವಟಿಕೆಯ ಹೆಸರು: | ಕೃಷಿಹೊಂಡ |
| ಕಾಮಗಾರಿ/ ಚಟುವಟಿಕೆಯ ಭಾಯಿಚಿತ್ರ(photo with Lat &Long) |  |
| ಸರ್ವೆ ನಂಬರ್: | 45,4 |
| ಅಕ್ಷಾಂಶ ಮತ್ತು ರೇಖಾಂಶ: | 12.984935 74.95398 |
| ಗ್ರಾಮ: | ತೆಂಕ ಎಡಪದವು |
| ತಾಲ್ಲೂಕು: | ಮಂಗಳೂರು |
| ಜಿಲ್ಲೆ: | ದಕ್ಷಿಣ ಕನ್ನಡ |
| ಕಾಮಗಾರಿ/ ಚಟುವಟಿಕೆಯ ಅಂದಾಜು ಮೊತ್ತ (ರೂಪಾಯಿಗಳಲ್ಲಿ) | 57475.00 |
| ಕಾಮಗಾರಿ/ ಚಟುವಟಿಕೆಯ ಕುರಿತು ಸಂಕ್ಷಿಪ್ತ ವಿವರ (ಸಮುದಾಯ ಕಾಮಗಾರಿಯಾಗಿದ್ದರೆ ಅಂದಾಜು (Cubic Meter), ರಕ್ಷಣಾತ್ಮಕ ನೀರಾವರಿ ಪ್ರದೇಶ, ಫಲಾನುಭವಿ ಹೆಸರು, ಚಟುವಟಿಕೆಯಿಂದ ಪಡೆಯುತ್ತಿರುವ ಲಾಭ) | ನೀರಾವರಿ ಪ್ರದೇಶ: 1.30 ಹೆ ಫಲಾನುಭವಿ ಹೆಸರು: ಹೊಸನ್ನ ಡಿಸಿಲ್ವ |


ಜಲಾನಯನ ಯೋಜನೆಗಳ ಚಟುವಟಿಕೆ/ ಕಾಮಗಾರಿಗಳನ್ನು ಅಂತರ್ಜಾಲದಲ್ಲಿ ಅಳವಡಿಸಲು ಸಂಕ್ಷಿಪ್ತ ಮಾಹಿತಿ

| | |
|--|---|
| ಯೋಜನೆಯ ಹೆಸರು: | PMKSY-OI |
| ವರ್ಷ: | 2022- 23 |
| ಕಾಮಗಾರಿಯ/ ಚಟುವಟಿಕೆಯ ಹೆಸರು: | ಕೃಷಿಹೊಂಡ |
| ಕಾಮಗಾರಿ/ ಚಟುವಟಿಕೆಯ ಛಾಯಚಿತ್ರ(photo with Lat &Long) |  <p>Latitude: 13.003682 Longitude: 74.992642 Elevation: 143.04±71 m Accuracy: 10.8 m Time: 04-12-2023 15:38 Note: B.Sudhakar.Rao</p> |
| ಸರ್ವೆ ನಂಬರ್: | 109/5 |
| ಅಕ್ಷಾಂಶ ಮತ್ತು ರೇಖಾಂಶ: | 13.003682 74.992642 |
| ಗ್ರಾಮ: | ಬಡಗ ಎಡಪದವು |
| ತಾಲ್ಲೂಕು: | ಮಂಗಳೂರು |
| ಜಿಲ್ಲೆ: | ದಕ್ಷಿಣ ಕನ್ನಡ |
| ಕಾಮಗಾರಿ/ ಚಟುವಟಿಕೆಯ ಅಂದಾಜು ಮೊತ್ತ (ರೂಪಾಯಿಗಳಲ್ಲಿ) | 57475.00 |
| ಕಾಮಗಾರಿ/ ಚಟುವಟಿಕೆಯ ಕುರಿತು ಸಂಕ್ಷಿಪ್ತ ವಿವರ (ಸಮುದಾಯ ಕಾಮಗಾರಿಯಾಗಿದ್ದರೆ ಅಂದಾಜು (Cubic Meter), ರಕ್ಷಣಾತ್ಮಕ ನೀರಾವರಿ ಪ್ರದೇಶ, ಫಲಾನುಭವಿ ಹೆಸರು, ಚಟುವಟಿಕೆಯಿಂದ ಪಡೆಯುತ್ತಿರುವ ಲಾಭ) | ನೀರಾವರಿ ಪ್ರದೇಶ: 0.90 ಹೆ ಫಲಾನುಭವಿ ಹೆಸರು: ಸುಧಾಕರ ಬಿ. |


ಜಲಾನಯನ ಯೋಜನೆಗಳ ಚಟುವಟಿಕೆ/ ಕಾಮಗಾರಿಗಳನ್ನು ಅಂತರ್ಜಾಲದಲ್ಲಿ ಅಳವಡಿಸಲು ಸಂಕ್ಷಿಪ್ತ ಮಾಹಿತಿ

| | |
|--|--|
| ಯೋಜನೆಯ ಹೆಸರು: | PMKSY-OI |
| ವರ್ಷ: | 2022- 23 |
| ಕಾಮಗಾರಿಯ/ ಚಟುವಟಿಕೆಯ ಹೆಸರು: | ಕೃಷಿಹೊಂಡ |
| ಕಾಮಗಾರಿ/ ಚಟುವಟಿಕೆಯ ಛಾಯಚಿತ್ರ(photo with Lat &Long) |  |
| ಸರ್ವೆ ನಂಬರ್: | 99/5 |
| ಅಕ್ಷಾಂಶ ಮತ್ತು ರೇಖಾಂಶ: | 13.014787 74.931789 |
| ಗ್ರಾಮ: | ಮುಚ್ಚೂರು |
| ತಾಲ್ಲೂಕು: | ಮಂಗಳೂರು |
| ಜಿಲ್ಲೆ: | ದಕ್ಷಿಣ ಕನ್ನಡ |
| ಕಾಮಗಾರಿ/ ಚಟುವಟಿಕೆಯ ಅಂದಾಜು ಮೊತ್ತ (ರೂಪಾಯಿಗಳಲ್ಲಿ) | 57475.00 |
| ಕಾಮಗಾರಿ/ ಚಟುವಟಿಕೆಯ ಕುರಿತು ಸಂಕ್ಷಿಪ್ತ ವಿವರ (ಸಮುದಾಯ ಕಾಮಗಾರಿಯಾಗಿದ್ದರೆ ಅಂದಾಜು (Cubic Meter), ರಕ್ಷಣಾತ್ಮಕ ನೀರಾವರಿ ಪ್ರದೇಶ, ಫಲಾನುಭವಿ ಹೆಸರು, ಚಟುವಟಿಕೆಯಿಂದ ಪಡೆಯುತ್ತಿರುವ ಲಾಭ) | ನೀರಾವರಿ ಪ್ರದೇಶ: 1.45 ಹೆ ಫಲಾನುಭವಿ ಹೆಸರು: ಫಿಲಿಪ್ ನೇರಿ ಡಿಸೋಜ |


ಜಲಾನಯನ ಯೋಜನೆಗಳ ಚಟುವಟಿಕೆ/ ಕಾಮಗಾರಿಗಳನ್ನು ಅಂತರ್ಜಾಲದಲ್ಲಿ ಅಳವಡಿಸಲು ಸಂಕ್ಷಿಪ್ತ ಮಾಹಿತಿ

| | |
|--|---|
| ಯೋಜನೆಯ ಹೆಸರು: | PMKSY-OI |
| ವರ್ಷ: | 2022- 23 |
| ಕಾಮಗಾರಿಯ/ ಚಟುವಟಿಕೆಯ ಹೆಸರು: | ಕೃಷಿಹೊಂಡ |
| ಕಾಮಗಾರಿ/ ಚಟುವಟಿಕೆಯ ಛಾಯಚಿತ್ರ(photo with Lat &Long) |  |
| ಸರ್ವೆ ನಂಬರ್: | 35 |
| ಅಕ್ಷಾಂಶ ಮತ್ತು ರೇಖಾಂಶ: | 13.025702 74.929389 |
| ಗ್ರಾಮ: | ಮುಚ್ಚೂರು |
| ತಾಲ್ಲೂಕು: | ಮಂಗಳೂರು |
| ಜಿಲ್ಲೆ: | ದಕ್ಷಿಣ ಕನ್ನಡ |
| ಕಾಮಗಾರಿ/ ಚಟುವಟಿಕೆಯ ಅಂದಾಜು ಮೊತ್ತ (ರೂಪಾಯಿಗಳಲ್ಲಿ) | 57475.00 |
| ಕಾಮಗಾರಿ/ ಚಟುವಟಿಕೆಯ ಕುರಿತು ಸಂಕ್ಷಿಪ್ತ ವಿವರ (ಸಮುದಾಯ ಕಾಮಗಾರಿಯಾಗಿದ್ದರೆ ಅಂದಾಜು (Cubic Meter), ರಕ್ಷಣಾತ್ಮಕ ನೀರಾವರಿ ಪ್ರದೇಶ, ಫಲಾನುಭವಿ ಹೆಸರು, ಚಟುವಟಿಕೆಯಿಂದ ಪಡೆಯುತ್ತಿರುವ ಲಾಭ) | ನೀರಾವರಿ ಪ್ರದೇಶ: 1.78 ಹೆೀ ಫಲಾನುಭವಿ ಹೆಸರು: ಇಂದಿರಾ ಶೆಡ್ಡಿ |

ಜಲಾನಯನ ಯೋಜನೆಗಳ ಚಟುವಟಿಕೆ/ ಕಾಮಗಾರಿಗಳನ್ನು ಅಂತರ್ಜಾಲದಲ್ಲಿ ಅಳವಡಿಸಲು ಸಂಕ್ಷಿಪ್ತ ಮಾಹಿತಿ

| | |
|--|--|
| ಯೋಜನೆಯ ಹೆಸರು: | PMKSY-OI |
| ವರ್ಷ: | 2022- 23 |
| ಕಾಮಗಾರಿಯ/ ಚಟುವಟಿಕೆಯ ಹೆಸರು: | ಕೃಷಿಹೊಂಡ |
| ಕಾಮಗಾರಿ/ ಚಟುವಟಿಕೆಯ ಛಾಯಚಿತ್ರ(photo with Lat &Long) |  |
| ಸರ್ವೆ ನಂಬರ್: | 201/2B2 |
| ಅಕ್ಷಾಂಶ ಮತ್ತು ರೇಖಾಂಶ: | 13.029572 74.918918 |
| ಗ್ರಾಮ: | ಮುಚ್ಚೂರು |
| ತಾಲ್ಲೂಕು: | ಮಂಗಳೂರು |
| ಜಿಲ್ಲೆ: | ದಕ್ಷಿಣ ಕನ್ನಡ |
| ಕಾಮಗಾರಿ/ ಚಟುವಟಿಕೆಯ ಅಂದಾಜು ಮೊತ್ತ (ರೂಪಾಯಿಗಳಲ್ಲಿ) | 57475.00 |
| ಕಾಮಗಾರಿ/ ಚಟುವಟಿಕೆಯ ಕುರಿತು ಸಂಕ್ಷಿಪ್ತ ವಿವರ (ಸಮುದಾಯ ಕಾಮಗಾರಿಯಾಗಿದ್ದರೆ ಅಂದಾಜು (Cubic Meter), ರಕ್ಷಣಾತ್ಮಕ ನೀರಾವರಿ ಪ್ರದೇಶ, ಫಲಾನುಭವಿ ಹೆಸರು, ಚಟುವಟಿಕೆಯಿಂದ ಪಡೆಯುತ್ತಿರುವ ಲಾಭ) | ನೀರಾವರಿ ಪ್ರದೇಶ: 1.25 ಹೆ ಫಲಾನುಭವಿ ಹೆಸರು: ಅಶೋಕ್ ನಾಯ್ಕ |


ಜಲಾನಯನ ಯೋಜನೆಗಳ ಚಟುವಟಿಕೆ/ ಕಾಮಗಾರಿಗಳನ್ನು ಅಂತರ್ಜಾಲದಲ್ಲಿ ಅಳವಡಿಸಲು ಸಂಕ್ಷಿಪ್ತ ಮಾಹಿತಿ

| | |
|--|--|
| ಯೋಜನೆಯ ಹೆಸರು: | PMKSY-OI |
| ವರ್ಷ: | 2022- 23 |
| ಕಾಮಗಾರಿಯ/ ಚಟುವಟಿಕೆಯ ಹೆಸರು: | ಕೃಷಿಹೊಂಡ |
| ಕಾಮಗಾರಿ/ ಚಟುವಟಿಕೆಯ ಛಾಯಚಿತ್ರ(photo with Lat &Long) |  <p>Latitude: 13.012815 Longitude: 74.912658 Elevation: 131.29±34 m Accuracy: 5.5 m Time: 08-07-2023 15:41 Note: Gracy Dcosta 2</p> |
| ಸರ್ವೆ ನಂಬರ್: | 278/1 |
| ಅಕ್ಷಾಂಶ ಮತ್ತು ರೇಖಾಂಶ: | 13.012815 74.912658 |
| ಗ್ರಾಮ: | ಮುಚ್ಚೂರು |
| ತಾಲ್ಲೂಕು: | ಮಂಗಳೂರು |
| ಜಿಲ್ಲೆ: | ದಕ್ಷಿಣ ಕನ್ನಡ |
| ಕಾಮಗಾರಿ/ ಚಟುವಟಿಕೆಯ ಅಂದಾಜು ಮೊತ್ತ (ರೂಪಾಯಿಗಳಲ್ಲಿ) | 57475.00 |
| ಕಾಮಗಾರಿ/ ಚಟುವಟಿಕೆಯ ಕುರಿತು ಸಂಕ್ಷಿಪ್ತ ವಿವರ (ಸಮುದಾಯ ಕಾಮಗಾರಿಯಾಗಿದ್ದರೆ ಅಂದಾಜು (Cubic Meter), ರಕ್ಷಣಾತ್ಮಕ ನೀರಾವರಿ ಪ್ರದೇಶ, ಫಲಾನುಭವಿ ಹೆಸರು, ಚಟುವಟಿಕೆಯಿಂದ ಪಡೆಯುತ್ತಿರುವ ಲಾಭ) | ನೀರಾವರಿ ಪ್ರದೇಶ: 1.70 ಹೆ ಫಲಾನುಭವಿ ಹೆಸರು: ಗ್ರೇಸಿ ಡಿಕೋಸ್ಟ |


ಜಲಾನಯನ ಯೋಜನೆಗಳ ಚಟುವಟಿಕೆ/ ಕಾಮಗಾರಿಗಳನ್ನು ಅಂತರ್ಜಾಲದಲ್ಲಿ ಅಳವಡಿಸಲು ಸಂಕ್ಷಿಪ್ತ ಮಾಹಿತಿ

| | |
|--|--|
| ಯೋಜನೆಯ ಹೆಸರು: | PMKSY-OI |
| ವರ್ಷ: | 2022- 23 |
| ಕಾಮಗಾರಿಯ/ ಚಟುವಟಿಕೆಯ ಹೆಸರು: | ಕೃಷಿಹೊಂಡ |
| ಕಾಮಗಾರಿ/ ಚಟುವಟಿಕೆಯ ಛಾಯಚಿತ್ರ(photo with Lat &Long) |  |
| ಸರ್ವೆ ನಂಬರ್: | |
| ಅಕ್ಷಾಂಶ ಮತ್ತು ರೇಖಾಂಶ: | |
| ಗ್ರಾಮ: | ಕಂದಾವರ |
| ತಾಲ್ಲೂಕು: | ಮಂಗಳೂರು |
| ಜಿಲ್ಲೆ: | ದಕ್ಷಿಣ ಕನ್ನಡ |
| ಕಾಮಗಾರಿ/ ಚಟುವಟಿಕೆಯ ಅಂದಾಜು ಮೊತ್ತ (ರೂಪಾಯಿಗಳಲ್ಲಿ) | 57475.00 |
| ಕಾಮಗಾರಿ/ ಚಟುವಟಿಕೆಯ ಕುರಿತು ಸಂಕ್ಷಿಪ್ತ ವಿವರ (ಸಮುದಾಯ ಕಾಮಗಾರಿಯಾಗಿದ್ದರೆ ಅಂದಾಜು (Cubic Meter), ರಕ್ಷಣಾತ್ಮಕ ನೀರಾವರಿ ಪ್ರದೇಶ, ಫಲಾನುಭವಿ ಹೆಸರು, ಚಟುವಟಿಕೆಯಿಂದ ಪಡೆಯುತ್ತಿರುವ ಲಾಭ) | ನೀರಾವರಿ ಪ್ರದೇಶ: 1.70 ಹೆ ಫಲಾನುಭವಿ ಹೆಸರು: ಫ್ರಾನ್ಸಿಸ್ ಎಡ್ವಿನ್ ಡಿಸೋಜ |

ಜಲಾನಯನ ಯೋಜನೆಗಳ ಚಟುವಟಿಕೆ/ ಕಾಮಗಾರಿಗಳನ್ನು ಅಂತರ್ಜಾಲದಲ್ಲಿ ಅಳವಡಿಸಲು ಸಂಕ್ಷಿಪ್ತ ಮಾಹಿತಿ

| | |
|--|--|
| ಯೋಜನೆಯ ಹೆಸರು: | PMKSY-OI |
| ವರ್ಷ: | 2022- 23 |
| ಕಾಮಗಾರಿಯ/ ಚಟುವಟಿಕೆಯ ಹೆಸರು: | ಕೃಷಿಹೊಂಡ |
| ಕಾಮಗಾರಿ/ ಚಟುವಟಿಕೆಯ ಛಾಯಚಿತ್ರ(photo with Lat &Long) |  |
| ಸರ್ವೆ ನಂಬರ್: | 5/2,5/5A,5/1 |
| ಅಕ್ಷಾಂಶ ಮತ್ತು ರೇಖಾಂಶ: | 12.968967 74.966428 |
| ಗ್ರಾಮ: | ಮೊಗರು |
| ತಾಲ್ಲೂಕು: | ಮಂಗಳೂರು |
| ಜಿಲ್ಲೆ: | ದಕ್ಷಿಣ ಕನ್ನಡ |
| ಕಾಮಗಾರಿ/ ಚಟುವಟಿಕೆಯ ಅಂದಾಜು ಮೊತ್ತ (ರೂಪಾಯಿಗಳಲ್ಲಿ) | 57475.00 |
| ಕಾಮಗಾರಿ/ ಚಟುವಟಿಕೆಯ ಕುರಿತು ಸಂಕ್ಷಿಪ್ತ ವಿವರ (ಸಮುದಾಯ ಕಾಮಗಾರಿಯಾಗಿದ್ದರೆ ಅಂದಾಜು (Cubic Meter), ರಕ್ಷಣಾತ್ಮಕ ನೀರಾವರಿ ವ್ಯವಸ್ಥೆ, ಫಲಾನುಭವಿ ಹೆಸರು, ಚಟುವಟಿಕೆಯಿಂದ ಪಡೆಯುತ್ತಿರುವ ಲಾಭ) | ನೀರಾವರಿ ವ್ಯವಸ್ಥೆ: 1.65 ಹೆ ಫಲಾನುಭವಿ ಹೆಸರು: ವಾರಿಜ ಕೊಲಾರಿ |


ಜಲಾನಯನ ಯೋಜನೆಗಳ ಚಟುವಟಿಕೆ/ ಕಾಮಗಾರಿಗಳನ್ನು ಅಂತರ್ಜಾಲದಲ್ಲಿ ಅಳವಡಿಸಲು ಸಂಕ್ಷಿಪ್ತ ಮಾಹಿತಿ

| | |
|--|--|
| ಯೋಜನೆಯ ಹೆಸರು: | PMKSY-OI |
| ವರ್ಷ: | 2022- 23 |
| ಕಾಮಗಾರಿಯ/ ಚಟುವಟಿಕೆಯ ಹೆಸರು: | ಕೃಷಿಹೊಂಡ |
| ಕಾಮಗಾರಿ/ ಚಟುವಟಿಕೆಯ ಛಾಯಚಿತ್ರ(photo with Lat &Long) |  |
| ಸರ್ವೆ ನಂಬರ್: | 55/13,55/18,110/2 |
| ಅಕ್ಷಾಂಶ ಮತ್ತು ರೇಖಾಂಶ: | 12.952938 74.911543 |
| ಗ್ರಾಮ: | ಕಂದಾವರ |
| ತಾಲ್ಲೂಕು: | ಮಂಗಳೂರು |
| ಜಿಲ್ಲೆ: | ದಕ್ಷಿಣ ಕನ್ನಡ |
| ಕಾಮಗಾರಿ/ ಚಟುವಟಿಕೆಯ ಅಂದಾಜು ಮೊತ್ತ (ರೂಪಾಯಿಗಳಲ್ಲಿ) | 57475.00 |
| ಕಾಮಗಾರಿ/ ಚಟುವಟಿಕೆಯ ಕುರಿತು ಸಂಕ್ಷಿಪ್ತ ವಿವರ (ಸಮುದಾಯ ಕಾಮಗಾರಿಯಾಗಿದ್ದರೆ ಅಂದಾಜು (Cubic Meter), ರಕ್ಷಣಾತ್ಮಕ ನೀರಾವರಿ ಪ್ರದೇಶ, ಫಲಾನುಭವಿ ಹೆಸರು, ಚಟುವಟಿಕೆಯಿಂದ ಪಡೆಯುತ್ತಿರುವ ಲಾಭ) | ನೀರಾವರಿ ಪ್ರದೇಶ: 2.12 ಹೆ ಫಲಾನುಭವಿ ಹೆಸರು: ಸತೀಶ್ ಶೆಟ್ಟಿ |


ಜಲಾನಯನ ಯೋಜನೆಗಳ ಚಟುವಟಿಕೆ/ ಕಾಮಗಾರಿಗಳನ್ನು ಅಂತರ್ಜಾಲದಲ್ಲಿ ಅಳವಡಿಸಲು ಸಂಕ್ಷಿಪ್ತ ಮಾಹಿತಿ

| | |
|--|---|
| ಯೋಜನೆಯ ಹೆಸರು: | PMKSY-OI |
| ವರ್ಷ: | 2022- 23 |
| ಕಾಮಗಾರಿಯ/ ಚಟುವಟಿಕೆಯ ಹೆಸರು: | ಕೃಷಿಹೊಂಡ |
| ಕಾಮಗಾರಿ/ ಚಟುವಟಿಕೆಯ ಛಾಯಚಿತ್ರ(photo with Lat &Long) |  |
| ಸರ್ವೆ ನಂಬರ್: | 10/9,10/1 |
| ಅಕ್ಷಾಂಶ ಮತ್ತು ರೇಖಾಂಶ: | 12.959511 74.909152 |
| ಗ್ರಾಮ: | ಕಂದಾವರ |
| ತಾಲ್ಲೂಕು: | ಮಂಗಳೂರು |
| ಜಿಲ್ಲೆ: | ದಕ್ಷಿಣ ಕನ್ನಡ |
| ಕಾಮಗಾರಿ/ ಚಟುವಟಿಕೆಯ ಅಂದಾಜು ಮೊತ್ತ (ರೂಪಾಯಿಗಳಲ್ಲಿ) | 57475.00 |
| ಕಾಮಗಾರಿ/ ಚಟುವಟಿಕೆಯ ಕುರಿತು ಸಂಕ್ಷಿಪ್ತ ವಿವರ (ಸಮುದಾಯ ಕಾಮಗಾರಿಯಾಗಿದ್ದರೆ ಅಂದಾಜು (Cubic Meter), ರಕ್ಷಣಾತ್ಮಕ ನೀರಾವರಿ ಪ್ರದೇಶ, ಫಲಾನುಭವಿ ಹೆಸರು, ಚಟುವಟಿಕೆಯಿಂದ ಪಡೆಯುತ್ತಿರುವ ಲಾಭ) | ನೀರಾವರಿ ಪ್ರದೇಶ: 0.99 ಹೆ ಫಲಾನುಭವಿ ಹೆಸರು: ಸಂಪ ಶೆಡ್ಡಿ |


ಜಲಾನಯನ ಯೋಜನೆಗಳ ಚಟುವಟಿಕೆ/ ಕಾಮಗಾರಿಗಳನ್ನು ಅಂತರ್ಜಾಲದಲ್ಲಿ ಅಳವಡಿಸಲು ಸಂಕ್ಷಿಪ್ತ ಮಾಹಿತಿ

| | |
|--|--|
| ಯೋಜನೆಯ ಹೆಸರು: | PMKSY-OI |
| ವರ್ಷ: | 2022- 23 |
| ಕಾಮಗಾರಿಯ/ ಚಟುವಟಿಕೆಯ ಹೆಸರು: | ಕೃಷಿಹೊಂಡ |
| ಕಾಮಗಾರಿ/ ಚಟುವಟಿಕೆಯ ಛಾಯಚಿತ್ರ(photo with Lat &Long) |  |
| ಸರ್ವೆ ನಂಬರ್: | 269/8 |
| ಅಕ್ಷಾಂಶ ಮತ್ತು ರೇಖಾಂಶ: | 12.973305 74.914416 |
| ಗ್ರಾಮ: | ಕಂದಾವರ |
| ತಾಲ್ಲೂಕು: | ಮಂಗಳೂರು |
| ಜಿಲ್ಲೆ: | ದಕ್ಷಿಣ ಕನ್ನಡ |
| ಕಾಮಗಾರಿ/ ಚಟುವಟಿಕೆಯ ಅಂದಾಜು ಮೊತ್ತ (ರೂಪಾಯಿಗಳಲ್ಲಿ) | 57475.00 |
| ಕಾಮಗಾರಿ/ ಚಟುವಟಿಕೆಯ ಕುರಿತು ಸಂಕ್ಷಿಪ್ತ ವಿವರ (ಸಮುದಾಯ ಕಾಮಗಾರಿಯಾಗಿದ್ದರೆ ಅಂದಾಜು (Cubic Meter), ರಕ್ಷಣಾತ್ಮಕ ನೀರಾವರಿ ವ್ಯವಸ್ಥೆ, ಫಲಾನುಭವಿ ಹೆಸರು, ಚಟುವಟಿಕೆಯಿಂದ ಪಡೆಯುತ್ತಿರುವ ಲಾಭ) | ನೀರಾವರಿ ವ್ಯವಸ್ಥೆ: 1.00 ಹೆ ಫಲಾನುಭವಿ ಹೆಸರು: ಸುಲೋಚನ ಶೆಟ್ಟಿ |


ಜಲಾನಯನ ಯೋಜನೆಗಳ ಚಟುವಟಿಕೆ/ ಕಾಮಗಾರಿಗಳನ್ನು ಅಂತರ್ಜಾಲದಲ್ಲಿ ಅಳವಡಿಸಲು ಸಂಕ್ಷಿಪ್ತ ಮಾಹಿತಿ

| | |
|--|---|
| ಯೋಜನೆಯ ಹೆಸರು: | PMKSY-OI |
| ವರ್ಷ: | 2022- 23 |
| ಕಾಮಗಾರಿಯ/ ಚಟುವಟಿಕೆಯ ಹೆಸರು: | ಕೃಷಿಹೊಂಡ |
| ಕಾಮಗಾರಿ/ ಚಟುವಟಿಕೆಯ ಛಾಯಚಿತ್ರ(photo with Lat &Long) |  |
| ಸರ್ವೆ ನಂಬರ್: | 35/1 |
| ಅಕ್ಷಾಂಶ ಮತ್ತು ರೇಖಾಂಶ: | 12.968491 74.998624 |
| ಗ್ರಾಮ: | ಕೊಳವೂರು |
| ತಾಲ್ಲೂಕು: | ಮಂಗಳೂರು |
| ಜಿಲ್ಲೆ: | ದಕ್ಷಿಣ ಕನ್ನಡ |
| ಕಾಮಗಾರಿ/ ಚಟುವಟಿಕೆಯ ಅಂದಾಜು ಮೊತ್ತ (ರೂಪಾಯಿಗಳಲ್ಲಿ) | 57475.00 |
| ಕಾಮಗಾರಿ/ ಚಟುವಟಿಕೆಯ ಕುರಿತು ಸಂಕ್ಷಿಪ್ತ ವಿವರ (ಸಮುದಾಯ ಕಾಮಗಾರಿಯಾಗಿದ್ದರೆ ಅಂದಾಜು (Cubic Meter), ರಕ್ಷಣಾತ್ಮಕ ನೀರಾವರಿ ಪ್ರದೇಶ, ಫಲಾನುಭವಿ ಹೆಸರು, ಚಟುವಟಿಕೆಯಿಂದ ಪಡೆಯುತ್ತಿರುವ ಲಾಭ) | ನೀರಾವರಿ ಪ್ರದೇಶ: 1.26 ಹೆ ಫಲಾನುಭವಿ ಹೆಸರು: ಅಪ್ಪಿ |


ಜಲಾನಯನ ಯೋಜನೆಗಳ ಚಟುವಟಿಕೆ/ ಕಾಮಗಾರಿಗಳನ್ನು ಅಂತರ್ಜಾಲದಲ್ಲಿ ಅಳವಡಿಸಲು ಸಂಕ್ಷಿಪ್ತ ಮಾಹಿತಿ

| | |
|--|--|
| ಯೋಜನೆಯ ಹೆಸರು: | PMKSY-OI |
| ವರ್ಷ: | 2022- 23 |
| ಕಾಮಗಾರಿಯ/ ಚಟುವಟಿಕೆಯ ಹೆಸರು: | ಕೃಷಿಹೊಂಡ |
| ಕಾಮಗಾರಿ/ ಚಟುವಟಿಕೆಯ ಛಾಯಚಿತ್ರ(photo with Lat &Long) |  |
| ಸರ್ವೆ ನಂಬರ್: | 35/1 |
| ಅಕ್ಷಾಂಶ ಮತ್ತು ರೇಖಾಂಶ: | 12.968167 74.997628 |
| ಗ್ರಾಮ: | ಕೊಳವೂರು |
| ತಾಲ್ಲೂಕು: | ಮಂಗಳೂರು |
| ಜಿಲ್ಲೆ: | ದಕ್ಷಿಣ ಕನ್ನಡ |
| ಕಾಮಗಾರಿ/ ಚಟುವಟಿಕೆಯ ಅಂದಾಜು ಮೊತ್ತ (ರೂಪಾಯಿಗಳಲ್ಲಿ) | 57475.00 |
| ಕಾಮಗಾರಿ/ ಚಟುವಟಿಕೆಯ ಕುರಿತು ಸಂಕ್ಷಿಪ್ತ ವಿವರ (ಸಮುದಾಯ ಕಾಮಗಾರಿಯಾಗಿದ್ದರೆ ಅಂದಾಜು (Cubic Meter), ರಕ್ಷಣಾತ್ಮಕ ನೀರಾವರಿ ಪ್ರದೇಶ, ಫಲಾನುಭವಿ ಹೆಸರು, ಚಟುವಟಿಕೆಯಿಂದ ಪಡೆಯುತ್ತಿರುವ ಲಾಭ) | ನೀರಾವರಿ ಪ್ರದೇಶ: 1.26 ಹೆ ಫಲಾನುಭವಿ ಹೆಸರು: ನೀಲಯ್ಯ ಎಂ. ಅಗರಿ |


ಜಲಾನಯನ ಯೋಜನೆಗಳ ಚಟುವಟಿಕೆ/ ಕಾಮಗಾರಿಗಳನ್ನು ಅಂತರ್ಜಾಲದಲ್ಲಿ ಅಳವಡಿಸಲು ಸಂಕ್ಷಿಪ್ತ ಮಾಹಿತಿ

| | |
|--|---|
| ಯೋಜನೆಯ ಹೆಸರು: | PMKSY-OI |
| ವರ್ಷ: | 2022- 23 |
| ಕಾಮಗಾರಿಯ/ ಚಟುವಟಿಕೆಯ ಹೆಸರು: | ಕೃಷಿಹೊಂಡ |
| ಕಾಮಗಾರಿ/ ಚಟುವಟಿಕೆಯ ಛಾಯಚಿತ್ರ(photo with Lat &Long) |  |
| ಸರ್ವೆ ನಂಬರ್: | 26/1 |
| ಅಕ್ಷಾಂಶ ಮತ್ತು ರೇಖಾಂಶ: | 12.873596 74.991194 |
| ಗ್ರಾಮ: | ಅಡೂರು |
| ತಾಲ್ಲೂಕು: | ಮಂಗಳೂರು |
| ಜಿಲ್ಲೆ: | ದಕ್ಷಿಣ ಕನ್ನಡ |
| ಕಾಮಗಾರಿ/ ಚಟುವಟಿಕೆಯ ಅಂದಾಜು ಮೊತ್ತ (ರೂಪಾಯಿಗಳಲ್ಲಿ) | 57475.00 |
| ಕಾಮಗಾರಿ/ ಚಟುವಟಿಕೆಯ ಕುರಿತು ಸಂಕ್ಷಿಪ್ತ ವಿವರ (ಸಮುದಾಯ ಕಾಮಗಾರಿಯಾಗಿದ್ದರೆ ಅಂದಾಜು (Cubic Meter), ರಕ್ಷಣಾತ್ಮಕ ನೀರಾವರಿ ಪ್ರದೇಶ, ಫಲಾನುಭವಿ ಹೆಸರು, ಚಟುವಟಿಕೆಯಿಂದ ಪಡೆಯುತ್ತಿರುವ ಲಾಭ) | ನೀರಾವರಿ ಪ್ರದೇಶ: 1.60 ಹೆ ಫಲಾನುಭವಿ ಹೆಸರು: ಶ್ಯಾಮಲ ವಿ. ಭಟ್ |


ಜಲಾನಯನ ಯೋಜನೆಗಳ ಚಟುವಟಿಕೆ/ ಕಾಮಗಾರಿಗಳನ್ನು ಅಂತರ್ಜಾಲದಲ್ಲಿ ಅಳವಡಿಸಲು ಸಂಕ್ಷಿಪ್ತ ಮಾಹಿತಿ

| | |
|--|--|
| ಯೋಜನೆಯ ಹೆಸರು: | PMKSY-OI |
| ವರ್ಷ: | 2022- 23 |
| ಕಾಮಗಾರಿಯ/ ಚಟುವಟಿಕೆಯ ಹೆಸರು: | ಕೃಷಿಹೊಂಡ |
| ಕಾಮಗಾರಿ/ ಚಟುವಟಿಕೆಯ ಛಾಯಚಿತ್ರ(photo with Lat &Long) |  |
| ಸರ್ವೆ ನಂಬರ್: | 86/5,86/5P2 |
| ಅಕ್ಷಾಂಶ ಮತ್ತು ರೇಖಾಂಶ: | 12.920221 74.92882 |
| ಗ್ರಾಮ: | ಉಳಾಯಿಬೆಟ್ಟು |
| ತಾಲ್ಲೂಕು: | ಮಂಗಳೂರು |
| ಜಿಲ್ಲೆ: | ದಕ್ಷಿಣ ಕನ್ನಡ |
| ಕಾಮಗಾರಿ/ ಚಟುವಟಿಕೆಯ ಅಂದಾಜು ಮೊತ್ತ (ರೂಪಾಯಿಗಳಲ್ಲಿ) | 57475.00 |
| ಕಾಮಗಾರಿ/ ಚಟುವಟಿಕೆಯ ಕುರಿತು ಸಂಕ್ಷಿಪ್ತ ವಿವರ (ಸಮುದಾಯ ಕಾಮಗಾರಿಯಾಗಿದ್ದರೆ ಅಂದಾಜು (Cubic Meter), ರಕ್ಷಣಾತ್ಮಕ ನೀರಾವರಿ ಪ್ರದೇಶ, ಫಲಾನುಭವಿ ಹೆಸರು, ಚಟುವಟಿಕೆಯಿಂದ ಪಡೆಯುತ್ತಿರುವ ಲಾಭ) | ನೀರಾವರಿ ಪ್ರದೇಶ: 2.45 ಹೆ ಫಲಾನುಭವಿ ಹೆಸರು: ಮೀನಾ .ಜಿ. ಅಂಚನ್ |


ಜಲಾನಯನ ಯೋಜನೆಗಳ ಚಟುವಟಿಕೆ/ ಕಾಮಗಾರಿಗಳನ್ನು ಅಂತರ್ಜಾಲದಲ್ಲಿ ಅಳವಡಿಸಲು ಸಂಕ್ಷಿಪ್ತ ಮಾಹಿತಿ

| | |
|--|--|
| ಯೋಜನೆಯ ಹೆಸರು: | PMKSY-OI |
| ವರ್ಷ: | 2022- 23 |
| ಕಾಮಗಾರಿಯ/ ಚಟುವಟಿಕೆಯ ಹೆಸರು: | ಕೃಷಿಹೊಂಡ |
| ಕಾಮಗಾರಿ/ ಚಟುವಟಿಕೆಯ ಛಾಯಚಿತ್ರ(photo with Lat &Long) |  |
| ಸರ್ವೆ ನಂಬರ್: | 135/1 |
| ಅಕ್ಷಾಂಶ ಮತ್ತು ರೇಖಾಂಶ: | 12.897688 74.930559 |
| ಗ್ರಾಮ: | ಉಳಾಯಿಬೆಟ್ಟು |
| ತಾಲ್ಲೂಕು: | ಮಂಗಳೂರು |
| ಜಿಲ್ಲೆ: | ದಕ್ಷಿಣ ಕನ್ನಡ |
| ಕಾಮಗಾರಿ/ ಚಟುವಟಿಕೆಯ ಅಂದಾಜು ಮೊತ್ತ (ರೂಪಾಯಿಗಳಲ್ಲಿ) | 57475.00 |
| ಕಾಮಗಾರಿ/ ಚಟುವಟಿಕೆಯ ಕುರಿತು ಸಂಕ್ಷಿಪ್ತ ವಿವರ (ಸಮುದಾಯ ಕಾಮಗಾರಿಯಾಗಿದ್ದರೆ ಅಂದಾಜು (Cubic Meter), ರಕ್ಷಣಾತ್ಮಕ ನೀರಾವರಿ ವ್ಯವಸ್ಥೆ, ಫಲಾನುಭವಿ ಹೆಸರು, ಚಟುವಟಿಕೆಯಿಂದ ಪಡೆಯುತ್ತಿರುವ ಲಾಭ) | ನೀರಾವರಿ ವ್ಯವಸ್ಥೆ: 1.77 ಹೆ ಫಲಾನುಭವಿ ಹೆಸರು: ಭೋಜ ಯಾನೆ ಮುಂಡ ಪೂಜಾರಿ |


ಜಲಾನಯನ ಯೋಜನೆಗಳ ಚಟುವಟಿಕೆ/ ಕಾಮಗಾರಿಗಳನ್ನು ಅಂತರ್ಜಾಲದಲ್ಲಿ ಅಳವಡಿಸಲು ಸಂಕ್ಷಿಪ್ತ ಮಾಹಿತಿ

| | |
|--|---|
| ಯೋಜನೆಯ ಹೆಸರು: | PMKSY-OI |
| ವರ್ಷ: | 2022-23 |
| ಕಾಮಗಾರಿಯ/ ಚಟುವಟಿಕೆಯ ಹೆಸರು: | ಕಿಂಡಿಅಣೆಕಟ್ಟು |
| ಕಾಮಗಾರಿ/ ಚಟುವಟಿಕೆಯ ಛಾಯಚಿತ್ರ(photo with Lat &Long) |  <p>Time: 04-29-2022 09:46 Note: Manchi SCP OI</p> <p>Powered by NoteCam</p> |
| ಸರ್ವೆ ನಂಬರ್: | 219.216 |
| ಅಕ್ಷಾಂಶ ಮತ್ತು ರೇಖಾಂಶ: | 12.852789 75.099389 |
| ಗ್ರಾಮ: | ಮಂಚಿ |
| ತಾಲ್ಲೂಕು: | ಬಂಟ್ವಾಳ |
| ಜಿಲ್ಲೆ: | ದಕ್ಷಿಣ ಕನ್ನಡ |
| ಕಾಮಗಾರಿ/ ಚಟುವಟಿಕೆಯ ಅಂದಾಜು ಮೊತ್ತ (ರೂಪಾಯಿಗಳಲ್ಲಿ) | 399489.00 |
| ಕಾಮಗಾರಿ/ ಚಟುವಟಿಕೆಯ ಕುರಿತು ಸಂಕ್ಷಿಪ್ತ ವಿವರ (ಸಮುದಾಯ ಕಾಮಗಾರಿಯಾಗಿದ್ದರೆ ಅಂದಾಜು (Cubic Meter), ರಕ್ಷಣಾತ್ಮಕ ನೀರಾವರಿ ಪ್ರದೇಶ, ಫಲಾನುಭವಿ ಹೆಸರು, ಚಟುವಟಿಕೆಯಿಂದ ಪಡೆಯುತ್ತಿರುವ ಲಾಭ) | <p>Cubic Meter: 900.00</p> <p>ನೀರಾವರಿ ಪ್ರದೇಶ: 30.00 ಹೆ</p> <p>ಫಲಾನುಭವಿ ಹೆಸರು: ಬಾಬು ಬಿನ್ ಮುದರ</p> <p>ಅಂತರ್ಜಾಲ ಹೆಚ್ಚುವಿಕೆ, ಕೃಷಿ ಚಟುವಟಿಕೆಯಿಂದ ಆದಾಯ ಹೆಚ್ಚಳ</p> |


ಜಲಾನಯನ ಯೋಜನೆಗಳ ಚಟುವಟಿಕೆ/ ಕಾಮಗಾರಿಗಳನ್ನು ಅಂತರ್ಜಾಲದಲ್ಲಿ ಅಳವಡಿಸಲು ಸಂಕ್ಷಿಪ್ತ ಮಾಹಿತಿ

| | |
|--|---|
| ಯೋಜನೆಯ ಹೆಸರು: | PMKSY-OI |
| ವರ್ಷ: | 2022-23 |
| ಕಾಮಗಾರಿಯ/ ಚಟುವಟಿಕೆಯ ಹೆಸರು: | ಕಿಂಡಿಅಣೆಕಟ್ಟು |
| ಕಾಮಗಾರಿ/ ಚಟುವಟಿಕೆಯ ಛಾಯಚಿತ್ರ(photo with Lat &Long) |  <p>Latitude: 12.850817 Longitude: 75.100965 Elevation: 23.08±36 m Accuracy: 5.7 m Time: 03-26-2022 12:13 Note: balthila 3 korya</p> <p>Powered by NoteCam</p> |
| ಸರ್ವೆ ನಂಬರ್: | 380 |
| ಅಕ್ಷಾಂಶ ಮತ್ತು ರೇಖಾಂಶ: | 12.850839 75.10886 |
| ಗ್ರಾಮ: | ಬಾಳ್ತಲ-3 |
| ತಾಲ್ಲೂಕು: | ಬಂಟ್ವಾಳ |
| ಜಿಲ್ಲೆ: | ದಕ್ಷಿಣ ಕನ್ನಡ |
| ಕಾಮಗಾರಿ/ ಚಟುವಟಿಕೆಯ ಅಂದಾಜು ಮೊತ್ತ (ರೂಪಾಯಿಗಳಲ್ಲಿ) | 399489.00 |
| ಕಾಮಗಾರಿ/ ಚಟುವಟಿಕೆಯ ಕುರಿತು ಸಂಕ್ಷಿಪ್ತ ವಿವರ (ಸಮುದಾಯ ಕಾಮಗಾರಿಯಾಗಿದ್ದರೆ ಅಂದಾಜು (Cubic Meter), ರಕ್ಷಣಾತ್ಮಕ ನೀರಾವರಿ ಪ್ರದೇಶ, ಫಲಾನುಭವಿ ಹೆಸರು, ಚಟುವಟಿಕೆಯಿಂದ ಪಡೆಯುತ್ತಿರುವ ಲಾಭ) | <p>Cubic Meter: 1000.00</p> <p>ನೀರಾವರಿ ಪ್ರದೇಶ: 32.00 ಹೆ</p> <p>ಫಲಾನುಭವಿ ಹೆಸರು: ಕೂಸಪ್ಪ ಬಂಗೇರ ಬಿನ್ ಶೀನಪ್ಪ</p> <p>ಅಂತರ್ಜಾಲ ಹೆಚ್ಚುವಿಕೆ, ಕೃಷಿ ಚಟುವಟಿಕೆಯಿಂದ ಆದಾಯ ಹೆಚ್ಚಳ</p> |

ಜಲಾನಯನ ಯೋಜನೆಗಳ ಚಟುವಟಿಕೆ/ ಕಾಮಗಾರಿಗಳನ್ನು ಅಂತರ್ಜಾಲದಲ್ಲಿ ಅಳವಡಿಸಲು ಸಂಕ್ಷಿಪ್ತ ಮಾಹಿತಿ


| | |
|--|--|
| ಯೋಜನೆಯ ಹೆಸರು: | PMKSY-OI |
| ವರ್ಷ: | 2022-23 |
| ಕಾಮಗಾರಿಯ/ ಚಟುವಟಿಕೆಯ ಹೆಸರು: | ಕಿಂಡಿಅಣೆಕಟ್ಟು |
| ಕಾಮಗಾರಿ/ ಚಟುವಟಿಕೆಯ ಛಾಯಚಿತ್ರ(photo with Lat &Long) |  <p>Latitude: 12.90297 Longitude: 75.063122 Accuracy: 2400.0 m Time: 05-31-2022 11:40</p> |
| ಸರ್ವೆ ನಂಬರ್: | 139/2 |
| ಅಕ್ಷಾಂಶ ಮತ್ತು ರೇಖಾಂಶ: | 12.879022 75.06302 |
| ಗ್ರಾಮ: | ನರಿಕೊಂಬು-1 |
| ತಾಲ್ಲೂಕು: | ಬಂಟ್ವಾಳ |
| ಜಿಲ್ಲೆ: | ದಕ್ಷಿಣ ಕನ್ನಡ |
| ಕಾಮಗಾರಿ/ ಚಟುವಟಿಕೆಯ ಅಂದಾಜು ಮೊತ್ತ (ರೂಪಾಯಿಗಳಲ್ಲಿ) | 438731.00 |
| ಕಾಮಗಾರಿ/ ಚಟುವಟಿಕೆಯ ಕುರಿತು ಸಂಕ್ಷಿಪ್ತ ವಿವರ (ಸಮುದಾಯ ಕಾಮಗಾರಿಯಾಗಿದ್ದರೆ ಅಂದಾಜು (Cubic Meter), ರಕ್ಷಣಾತ್ಮಕ ನೀರಾವರಿ ಪ್ರದೇಶ, ಫಲಾನುಭವಿ ಹೆಸರು, ಚಟುವಟಿಕೆಯಿಂದ ಪಡೆಯುತ್ತಿರುವ ಲಾಭ) | <p>Cubic Meter: 900.00</p> <p>ನೀರಾವರಿ ಪ್ರದೇಶ: 30.00 ಹೆ</p> <p>ಫಲಾನುಭವಿ ಹೆಸರು: ನಿತ್ಯಾನಂದ ಬಿನ್ ಅಣ್ಣಪ್ಪ ಪೂಜಾರಿ</p> |

ಜಲಾನಯನ ಯೋಜನೆಗಳ ಚಟುವಟಿಕೆ/ ಕಾಮಗಾರಿಗಳನ್ನು ಅಂತರ್ಜಾಲದಲ್ಲಿ ಅಳವಡಿಸಲು ಸಂಕ್ಷಿಪ್ತ ಮಾಹಿತಿ

| | |
|--|---|
| ಯೋಜನೆಯ ಹೆಸರು: | PMKSY-OI |
| ವರ್ಷ: | 2022-23 |
| ಕಾಮಗಾರಿಯ/ ಚಟುವಟಿಕೆಯ ಹೆಸರು: | ಕಿಂಡಿಅಣೆಕಟ್ಟು |
| ಕಾಮಗಾರಿ/ ಚಟುವಟಿಕೆಯ ಛಾಯಚಿತ್ರ(photo with Lat &Long) |  <p>Latitude: 12.858545 Longitude: 75.010614 Elevation: 18.47±13 m Accuracy: 14.5 m Time: 07-18-2022 16:26</p> |
| ಸರ್ವೆ ನಂಬರ್: | 144 |
| ಅಕ್ಷಾಂಶ ಮತ್ತು ರೇಖಾಂಶ: | 12.854964 75.019677 |
| ಗ್ರಾಮ: | ಸಜಿಪಮೂಡ-2 |
| ತಾಲ್ಲೂಕು: | ಬಂಟ್ವಾಳ |
| ಜಿಲ್ಲೆ: | ದಕ್ಷಿಣ ಕನ್ನಡ |
| ಕಾಮಗಾರಿ/ ಚಟುವಟಿಕೆಯ ಅಂದಾಜು ಮೊತ್ತ (ರೂಪಾಯಿಗಳಲ್ಲಿ) | 478155.00 |
| ಕಾಮಗಾರಿ/ ಚಟುವಟಿಕೆಯ ಕುರಿತು ಸಂಕ್ಷಿಪ್ತ ವಿವರ (ಸಮುದಾಯ ಕಾಮಗಾರಿಯಾಗಿದ್ದರೆ ಅಂದಾಜು (Cubic Meter), ರಕ್ಷಣಾತ್ಮಕ ನೀರಾವರಿ ಪ್ರದೇಶ, ಫಲಾನುಭವಿ ಹೆಸರು, ಚಟುವಟಿಕೆಯಿಂದ ಪಡೆಯುತ್ತಿರುವ ಲಾಭ) | <p>Cubic Meter: 1200.00</p> <p>ನೀರಾವರಿ ಪ್ರದೇಶ: 32.00 ಹೆ</p> <p>ಫಲಾನುಭವಿ ಹೆಸರು: ಬಾಲಕೃಷ್ಣ ನಾಯಕ್ ಬಿನ್ ಶ್ರೀಧರ ನಾಯಕ್</p> |


ಅನುಬಂಧ

ಜಲಾನಯನ ಯೋಜನೆಗಳ ಚಟುವಟಿಕೆ/ಕಾಮಗಾರಿಗಳನ್ನು ಅಂತರ್ಜಾಲದಲ್ಲಿ ಅಳವಡಿಸಲು ಸಂಕ್ಷಿಪ್ತ ಮಾಹಿತಿ

| | |
|---|---|
| ಯೋಜನೆಯ ಹೆಸರು: | ಪ್ರಧಾನ ಮಂತ್ರಿ ಕೃಷಿ ಸಿಂಚಯಿ ಯೋಜನೆ-ಇತರೆ ಉಪಚಾರಗಳು (PMKSY-OI) |
| ವರ್ಷ: | 2022-23 |
| ಕಾಮಗಾರಿಯ/ ಚಟುವಟಿಕೆಯ ಹೆಸರು: | ಕಿಂಡಿ ಅಣೆಕಟ್ಟು |
| ಕಾಮಗಾರಿ/ಚಟುವಟಿಕೆಯ ಛಾಯಚಿತ್ರ (photo with Lat &Long) |  |
| ಸರ್ವೆ ನಂಬರ್: | 181, 163, 162 |
| ಅಕ್ಷಾಂಶ ಮತ್ತು ರೇಖಾಂಶ: | 12°40'36"N 75°11'48"E |
| ಗ್ರಾಮ: | ಇರ್ದೆ |
| ತಾಲ್ಲೂಕು: | ಪುತ್ತೂರು |
| ಜಿಲ್ಲೆ: | ದಕ್ಷಿಣ ಕನ್ನಡ |
| ಕಾಮಗಾರಿ/ ಚಟುವಟಿಕೆಯ ಅಂದಾಜು ಮೊತ್ತ (ರೂಪಾಯಿಗಳಲ್ಲಿ) | 473000.00 (ರೂಪಾಯಿ ನಾಲ್ಕು ಲಕ್ಷದ ಎಪ್ಪತ್ತ ಮೂರು ಸಾವಿರ ಮಾತ್ರ) |
| ಕಾಮಗಾರಿ/ ಚಟುವಟಿಕೆಯ ಕುರಿತು ಸಂಕ್ಷಿಪ್ತ ವಿವರ ಸಮುದಾಯಕಾಮಗಾರಿಯಾಗಿದ್ದರೆ ಅಂದಾಜು ನೀರು ಸಂಗ್ರಹಣೆ (Cubic Meter), ರಕ್ಷಣಾತ್ಮಕ ನೀರಾವರಿ ಪ್ರದೇಶ ಫಲಾನುಭವಿಗಳ ಸಂಖ್ಯೆ ವೈಯಕ್ತಿಕ ಕಾಮಗಾರಿಯಾಗಿದ್ದರೆ ಫಲಾನುಭವಿ ಹೆಸರು, ಚಟುವಟಿಕೆಯಿಂದ ಪಡೆಯುತ್ತಿರುವ ಲಾಭ | ಸಮುದಾಯ ಕಾಮಗಾರಿ 227 8.0 6 - ತ್ಯಾಂಪಣ್ಣ ಗೌಡ ಬಿನ್ ಮುದ್ದಪ್ಪ ಗೌಡ, ಬಾಳಹಿತ್ತು ಮತ್ತು ಇತರರು ಭೂಮಿಯಲ್ಲಿ ನೀರಿನ ತೇವಾಂಶ ಹೆಚ್ಚಾಗುತ್ತಿದೆ. ಬೆಳೆಗಳ ಉತ್ಪಾದನೆ ಹಾಗೂ ಇಳುವರಿ ಅಧಿಕವಾಗಿರುತ್ತದೆ. ಅಣೆಕಟ್ಟಿನಿಂದ ಹತ್ತಿರದ ಕೆರೆ ಬಾವಿಗಳಲ್ಲಿ ನೀರಿನ ಪ್ರಮಾಣ ಹೆಚ್ಚಾಗಿರುತ್ತದೆ. |


ಅನುಬಂಧ

ಜಲಾನಯನ ಯೋಜನೆಗಳ ಚಟುವಟಿಕೆ/ಕಾಮಗಾರಿಗಳನ್ನು ಅಂತರ್ಜಾಲದಲ್ಲಿ ಅಳವಡಿಸಲು ಸಂಕ್ಷಿಪ್ತ ಮಾಹಿತಿ


| ಯೋಜನೆಯ ಹೆಸರು: | ಪ್ರಧಾನ ಮಂತ್ರಿ ಕೃಷಿ ಸಿಂಚಯಿ ಯೋಜನೆ-ಇತರೆ ಉಪಚಾರಗಳು (PMKSY-OI) | | | | | | | | | |
|---|--|-------------|---------|-----|----------|-----------|-------------|-----------|-----------|-------------|
| ವರ್ಷ: | 2022-23 | | | | | | | | | |
| ಕಾಮಗಾರಿಯ/ ಚಟುವಟಿಕೆಯ ಹೆಸರು: | ಕಿಂಡಿ ಅಣೆಕಟ್ಟು | | | | | | | | | |
| ಕಾಮಗಾರಿ/ಚಟುವಟಿಕೆಯ ಭಾಯಿಚಿತ್ರ (photo with Lat &Long) |  <table border="1" data-bbox="810 1010 1327 1131"> <thead> <tr> <th></th> <th>Decimal</th> <th>DMS</th> </tr> </thead> <tbody> <tr> <td>Latitude</td> <td>12.674221</td> <td>12°40'27" N</td> </tr> <tr> <td>Longitude</td> <td>75.216419</td> <td>75°12'59" E</td> </tr> </tbody> </table> | | Decimal | DMS | Latitude | 12.674221 | 12°40'27" N | Longitude | 75.216419 | 75°12'59" E |
| | Decimal | DMS | | | | | | | | |
| Latitude | 12.674221 | 12°40'27" N | | | | | | | | |
| Longitude | 75.216419 | 75°12'59" E | | | | | | | | |
| ಸರ್ವೆ ನಂಬರ್: | 136, 130, 10, 132 | | | | | | | | | |
| ಅಕ್ಷಾಂಶ ಮತ್ತು ರೇಖಾಂಶ: | 12°40'27" N 75°12'59" E | | | | | | | | | |
| ಗ್ರಾಮ: | ಬೆಟ್ಟಂಪಾಡಿ | | | | | | | | | |
| ತಾಲ್ಲೂಕು: | ಪುತ್ತೂರು | | | | | | | | | |
| ಜಿಲ್ಲೆ: | ದಕ್ಷಿಣ ಕನ್ನಡ | | | | | | | | | |
| ಕಾಮಗಾರಿ/ ಚಟುವಟಿಕೆಯ ಅಂದಾಜು ಮೊತ್ತ (ರೂಪಾಯಿಗಳಲ್ಲಿ) | 475500.00 (ರೂಪಾಯಿ ನಾಲ್ಕು ಲಕ್ಷದ ಎಪ್ಪತ್ತೈದು ಸಾವಿರದ ಐದುನೂರು ಮಾತ್ರ) | | | | | | | | | |
| ಕಾಮಗಾರಿ/ ಚಟುವಟಿಕೆಯ ಕುರಿತು ಸಂಕ್ಷಿಪ್ತ ವಿವರ ಸಮುದಾಯಕಾಮಗಾರಿಯಾಗಿದ್ದರೆ ಅಂದಾಜು ನೀರು ಸಂಗ್ರಹಣೆ (Cubic Meter), ರಕ್ಷಣಾತ್ಮಕ ನೀರಾವರಿ ಪ್ರದೇಶ ಫಲಾನುಭವಿಗಳ ಸಂಖ್ಯೆ ವೈಯಕ್ತಿಕ ಕಾಮಗಾರಿಯಾಗಿದ್ದರೆ ಫಲಾನುಭವಿ ಹೆಸರು, ಚಟುವಟಿಕೆಯಿಂದ ಪಡೆಯುತ್ತಿರುವ ಲಾಭ | <p>ಸಮುದಾಯ ಕಾಮಗಾರಿ</p> <p>254</p> <p>8.0</p> <p>6</p> <p>-</p> <p>ಅಮ್ಮ ರೈ ಬಿನ್ ಕೋಚಿಣ್ಣ ರೈ, ಅರಂತನಡ್ಕ ಮತ್ತು ಇತರರು ಭೂಮಿಯಲ್ಲಿ ನೀರಿನ ತೇವಾಂಶ ಹೆಚ್ಚಾಗುತ್ತಿದೆ. ಬೆಳೆಗಳ ಉತ್ಪಾದನೆ ಹಾಗೂ ಇಳುವರಿ ಅಧಿಕವಾಗಿರುತ್ತದೆ. ಅಣೆಕಟ್ಟಿನಿಂದ ಹತ್ತಿರದ ಕೆರೆ ಬಾವಿಗಳಲ್ಲಿ ನೀರಿನ ಪ್ರಮಾಣ ಹೆಚ್ಚಾಗಿರುತ್ತದೆ.</p> | | | | | | | | | |

ಅನುಬಂಧ

ಜಲಾನಯನ ಯೋಜನೆಗಳ ಚಟುವಟಿಕೆ/ಕಾಮಗಾರಿಗಳನ್ನು ಅಂತರ್ಜಾಲದಲ್ಲಿ ಅಳವಡಿಸಲು ಸಂಕ್ಷಿಪ್ತ ಮಾಹಿತಿ


| | |
|---|---|
| ಯೋಜನೆಯ ಹೆಸರು: | ಪ್ರಧಾನ ಮಂತ್ರಿ ಕೃಷಿ ಸಿಂಚಯಿ ಯೋಜನೆ-ಇತರೆ ಉಪಚಾರಗಳು (PMKSY-OI) |
| ವರ್ಷ: | 2022-23 |
| ಕಾಮಗಾರಿಯ/ ಚಟುವಟಿಕೆಯ ಹೆಸರು: | ಕಿಂಡಿ ಅಣೆಕಟ್ಟು |
| ಕಾಮಗಾರಿ/ಚಟುವಟಿಕೆಯ ಛಾಯಚಿತ್ರ (photo with Lat &Long) |  |
| ಸರ್ವೆ ನಂಬರ್: | 113, 118 |
| ಅಕ್ಷಾಂಶ ಮತ್ತು ರೇಖಾಂಶ: | 12.666931-75.322112-E |
| ಗ್ರಾಮ: | ಪಾಲ್ಗಾಡಿ |
| ತಾಲ್ಲೂಕು: | ಪುತ್ತೂರು |
| ಜಿಲ್ಲೆ: | ದಕ್ಷಿಣ ಕನ್ನಡ |
| ಕಾಮಗಾರಿ/ ಚಟುವಟಿಕೆಯ ಅಂದಾಜು ಮೊತ್ತ (ರೂಪಾಯಿಗಳಲ್ಲಿ) | 471000.00 (ರೂಪಾಯಿ ನಾಲ್ಕು ಲಕ್ಷದ ಎಪ್ಪತ್ತೊಂದು ಸಾವಿರ ಮಾತ್ರ) |
| ಕಾಮಗಾರಿ/ ಚಟುವಟಿಕೆಯ ಕುರಿತು ಸಂಕ್ಷಿಪ್ತ ವಿವರ ಸಮುದಾಯಕಾಮಗಾರಿಯಾಗಿದ್ದರೆ ಅಂದಾಜು ನೀರು ಸಂಗ್ರಹಣೆ (Cubic Meter), ರಕ್ಷಣಾತ್ಮಕ ನೀರಾವರಿ ಪ್ರದೇಶ ಫಲಾನುಭವಿಗಳ ಸಂಖ್ಯೆ ವೈಯಕ್ತಿಕ ಕಾಮಗಾರಿಯಾಗಿದ್ದರೆ ಫಲಾನುಭವಿ ಹೆಸರು, ಚಟುವಟಿಕೆಯಿಂದ ಪಡೆಯುತ್ತಿರುವ ಲಾಭ | <p>ಸಮುದಾಯ ಕಾಮಗಾರಿ</p> <p>249</p> <p>7.5</p> <p>7</p> <p>-</p> <p>ಸುಮ ಕೋಂ. ಅನಂದ ಪಿ., ಪಾರ್ಲ ಮತ್ತು ಇತರರು</p> <p>ಭೂಮಿಯಲ್ಲಿ ನೀರಿನ ತೇವಾಂಶ ಹೆಚ್ಚಾಗುತ್ತಿದೆ. ಬೆಳೆಗಳ ಉತ್ಪಾದನೆ ಹಾಗೂ ಇಳುವರಿ ಅಧಿಕವಾಗಿರುತ್ತದೆ. ಅಣೆಕಟ್ಟಿನಿಂದ ಹತ್ತಿರದ ಕೆರೆ ಬಾವಿಗಳಲ್ಲಿ ನೀರಿನ ಪ್ರಮಾಣ ಹೆಚ್ಚಾಗಿರುತ್ತದೆ.</p> |

ಜಲಾನಯನ ಯೋಜನೆಗಳ ಚಟುವಟಿಕೆ/ಕಾಮಗಾರಿಗಳನ್ನು ಅಂತರ್ಜಾಲದಲ್ಲಿ ಅಳವಡಿಸಲು ಸಂಕ್ಷಿಪ್ತ ಮಾಹಿತಿ

| | |
|--|--|
| ಯೋಜನೆಯ ಹೆಸರು: | ಪ್ರಧಾನ ಮಂತ್ರಿ ಕೃಷಿ ಸಿಂಚಯಿ ಯೋಜನೆ-ಇತರೆ ಉಪಚಾರಗಳು (PMKSY-OI) |
| ವರ್ಷ: | 2022-23 |
| ಕಾಮಗಾರಿಯ/ ಚಟುವಟಿಕೆಯ ಹೆಸರು: | ಕಿಂಡಿ ಅಣೆಕಟ್ಟು |
| ಕಾಮಗಾರಿ/ಚಟುವಟಿಕೆಯ ಛಾಯಚಿತ್ರ (photo with Lat &Long) |  <p>Latitude: 12.669006 Longitude: 75.321357 Accuracy: 3700.0 m Time: 04-30-2022 09:12 Note: Krishappa parla Powered by NoteCam</p> |
| ಸರ್ವೆ ನಂಬರ್: | 140 |
| ಅಕ್ಷಾಂಶ ಮತ್ತು ರೇಖಾಂಶ: | 12.669006-75.321357-E |
| ಗ್ರಾಮ: | ಪಾಲ್ಗಾಡಿ |
| ತಾಲ್ಲೂಕು: | ಪುತ್ತೂರು |
| ಜಿಲ್ಲೆ: | ದಕ್ಷಿಣ ಕನ್ನಡ |
| ಕಾಮಗಾರಿ/ ಚಟುವಟಿಕೆಯ ಅಂದಾಜು ಮೊತ್ತ (ರೂಪಾಯಿಗಳಲ್ಲಿ) | 473600.00 (ರೂಪಾಯಿ ನಾಲ್ಕು ಲಕ್ಷದ ಎಪ್ಪತ್ತ ಮೂರು ಸಾವಿರದ ಆರುನೂರು ಮಾತ್ರ) |
| ಕಾಮಗಾರಿ/ ಚಟುವಟಿಕೆಯ ಕುರಿತು <u>ಸಂಕ್ಷಿಪ್ತ ವಿವರ</u> ಸಮುದಾಯಕಾಮಗಾರಿಯಾಗಿದ್ದರೆ ಅಂದಾಜು ನೀರು ಸಂಗ್ರಹಣೆ (Cubic Meter), ರಕ್ಷಣಾತ್ಮಕ ನೀರಾವರಿ ಪ್ರದೇಶ ಫಲಾನುಭವಿಗಳ ಸಂಖ್ಯೆ ವೈಯಕ್ತಿಕ ಕಾಮಗಾರಿಯಾಗಿದ್ದರೆ ಫಲಾನುಭವಿ ಹೆಸರು, ಚಟುವಟಿಕೆಯಿಂದ ಪಡೆಯುತ್ತಿರುವ ಲಾಭ | <p>ಸಮುದಾಯ ಕಾಮಗಾರಿ</p> <p>251</p> <p>8.0</p> <p>6</p> <p>-</p> <p>ಹುಕ್ಕು ಕೋಂ. ಬೈರ ಮೇರ, ಪಾರ್ಲ ಮತ್ತು ಇತರರು ಭೂಮಿಯಲ್ಲಿ ನೀರಿನ ತೇವಾಂಶ ಹೆಚ್ಚಾಗುತ್ತಿದೆ. ಬೆಳೆಗಳ ಉತ್ಪಾದನೆ ಹಾಗೂ ಇಳುವರಿ ಅಧಿಕವಾಗಿರುತ್ತದೆ. ಅಣೆಕಟ್ಟಿನಿಂದ ಹತ್ತಿರದ ಕೆರೆ ಬಾವಿಗಳಲ್ಲಿ ನೀರಿನ ಪ್ರಮಾಣ ಹೆಚ್ಚಾಗಿರುತ್ತದೆ.</p> |

ಅನುಬಂಧ

ಜಲಾನಯನ ಯೋಜನೆಗಳ ಚಟುವಟಿಕೆ/ಕಾಮಗಾರಿಗಳನ್ನು ಅಂತರ್ಜಾಲದಲ್ಲಿ ಅಳವಡಿಸಲು ಸಂಕ್ಷಿಪ್ತ ಮಾಹಿತಿ

| | |
|---|--|
| ಯೋಜನೆಯ ಹೆಸರು: | ಪ್ರಧಾನ ಮಂತ್ರಿ ಕೃಷಿ ಸಿಂಚಯಿ ಯೋಜನೆ-ಇತರೆ ಉಪಚಾರಗಳು (PMKSY-OI) |
| ವರ್ಷ: | 2022-23 |
| ಕಾಮಗಾರಿಯ/ ಚಟುವಟಿಕೆಯ ಹೆಸರು: | ಕಿಂಡಿ ಅಣೆಕಟ್ಟು |
| ಕಾಮಗಾರಿ/ಚಟುವಟಿಕೆಯ ಭಾಯಿಚಿತ್ರ (photo with Lat &Long) |  |
| ಸರ್ವೆ ನಂಬರ್: | 121/3 |
| ಅಕ್ಷಾಂಶ ಮತ್ತು ರೇಖಾಂಶ: | 12°71'03"N 75°50'10"E |
| ಗ್ರಾಮ: | ಕೇನ್ಯ |
| ತಾಲ್ಲೂಕು: | ಸುಳ್ಯ |
| ಜಿಲ್ಲೆ: | ದಕ್ಷಿಣ ಕನ್ನಡ |
| ಕಾಮಗಾರಿ/ ಚಟುವಟಿಕೆಯ ಅಂದಾಜು ಮೊತ್ತ (ರೂಪಾಯಿಗಳಲ್ಲಿ) | 467580.00 (ರೂಪಾಯಿ ನಾಲ್ಕು ಲಕ್ಷದ ಆರುವತ್ತೇಳು ಸಾವಿರದ ಐದನೂರ ಎಂಭತ್ತು ಮಾತ್ರ) |
| ಕಾಮಗಾರಿ/ ಚಟುವಟಿಕೆಯ ಕುರಿತು ಸಂಕ್ಷಿಪ್ತ ವಿವರ ಸಮುದಾಯಕಾಮಗಾರಿಯಾಗಿದ್ದರೆ ಅಂದಾಜು ನೀರು ಸಂಗ್ರಹಣೆ (Cubic Meter), ರಕ್ಷಣಾತ್ಮಕ ನೀರಾವರಿ ಪ್ರದೇಶ ಫಲಾನುಭವಿಗಳ ಸಂಖ್ಯೆ ವೈಯಕ್ತಿಕ ಕಾಮಗಾರಿಯಾಗಿದ್ದರೆ ಫಲಾನುಭವಿ ಹೆಸರು, ಚಟುವಟಿಕೆಯಿಂದ ಪಡೆಯುತ್ತಿರುವ ಲಾಭ | <p>ಸಮುದಾಯ ಕಾಮಗಾರಿ</p> <p>215</p> <p>7.0</p> <p>5</p> <p>-</p> <p>ಕೆ ರಾಮ ಬಿನ್ ಗುರುಪ, ಕಣ್ಣಲ್ ಮತ್ತು ಇತರರು</p> <p>ಭೂಮಿಯಲ್ಲಿ ನೀರಿನ ತೇವಾಂಶ ಹೆಚ್ಚಾಗುತ್ತಿದೆ. ಬೆಳೆಗಳ ಉತ್ಪಾದನೆ ಹಾಗೂ ಇಳುವರಿ ಅಧಿಕವಾಗಿರುತ್ತದೆ. ಅಣೆಕಟ್ಟಿನಿಂದ ಹತ್ತಿರದ ಕೆರೆ ಬಾವಿಗಳಲ್ಲಿ ನೀರಿನ ಪ್ರಮಾಣ ಹೆಚ್ಚಾಗಿರುತ್ತದೆ.</p> |


ಅನುಬಂಧ

ಜಲಾನಯನ ಯೋಜನೆಗಳ ಚಟುವಟಿಕೆ/ಕಾಮಗಾರಿಗಳನ್ನು ಅಂತರ್ಜಾಲದಲ್ಲಿ ಅಳವಡಿಸಲು ಸಂಕ್ಷಿಪ್ತ ಮಾಹಿತಿ

| | |
|--|---|
| ಯೋಜನೆಯ ಹೆಸರು: | ಪ್ರಧಾನ ಮಂತ್ರಿ ಕೃಷಿ ಸಿಂಚಯಿ ಯೋಜನೆ-ಇತರೆ ಉಪಚಾರಗಳು (PMKSY-OI) |
| ವರ್ಷ: | 2022-23 |
| ಕಾಮಗಾರಿಯ/ ಚಟುವಟಿಕೆಯ ಹೆಸರು: | ಕಿಂಡಿ ಅಣೆಕಟ್ಟು |
| ಕಾಮಗಾರಿ/ಚಟುವಟಿಕೆಯ ಛಾಯಚಿತ್ರ (photo with Lat &Long) |  |
| ಸರ್ವೆ ನಂಬರ್: | 63/2 |
| ಅಕ್ಷಾಂಶ ಮತ್ತು ರೇಖಾಂಶ: | 12°68'97" N 75°45'63" E |
| ಗ್ರಾಮ: | ಐವತ್ತೋಕ್ಕು |
| ತಾಲ್ಲೂಕು: | ಸುಳ್ಯ |
| ಜಿಲ್ಲೆ: | ದಕ್ಷಿಣ ಕನ್ನಡ |
| ಕಾಮಗಾರಿ/ ಚಟುವಟಿಕೆಯ ಅಂದಾಜು ಮೊತ್ತ (ರೂಪಾಯಿಗಳಲ್ಲಿ) | 475641.00 (ರೂಪಾಯಿ ನಾಲ್ಕು ಲಕ್ಷದ ಎಪ್ಪತ್ತೈದು ಸಾವಿರದ ಆರುನೂರ ನಲವತ್ತೊಂದು ಮಾತ್ರ) |
| ಕಾಮಗಾರಿ/ ಚಟುವಟಿಕೆಯ ಕುರಿತು ಸಂಕ್ಷಿಪ್ತ ವಿವರ ಸಮುದಾಯಕಾಮಗಾರಿಯಾಗಿದ್ದರೆ ಅಂದಾಜು ನೀರು ಸಂಗ್ರಹಣೆ (Cubic Meter), ರಕ್ಷಣಾತ್ಮಕ ನೀರಾವರಿ ಪ್ರದೇಶ ಫಲಾನುಭವಿಗಳ ಸಂಖ್ಯೆ ವೈಯಕ್ತಿಕ ಕಾಮಗಾರಿಯಾಗಿದ್ದರೆ ಫಲಾನುಭವಿ ಹೆಸರು, ಚಟುವಟಿಕೆಯಿಂದ ಪಡೆಯುತ್ತಿರುವ ಲಾಭ | <p>ಸಮುದಾಯ ಕಾಮಗಾರಿ</p> <p>248</p> <p>8.0</p> <p>6</p> <p>-</p> <p>ನೀಲಯ್ಯ ಗೌಡ ಬಿನ್ ಜತ್ತಪ್ಪ ಗೌಡ, ಕಾಣಿಕೆ ಮತ್ತು ಇತರರು ಭೂಮಿಯಲ್ಲಿ ನೀರಿನ ತೇವಾಂಶ ಹೆಚ್ಚಾಗುತ್ತಿದೆ. ಬೆಳೆಗಳ ಉತ್ಪಾದನೆ ಹಾಗೂ ಇಳುವರಿ ಅಧಿಕವಾಗಿರುತ್ತದೆ. ಅಣೆಕಟ್ಟಿನಿಂದ ಹತ್ತಿರದ ಕೆರೆ ಬಾವಿಗಳಲ್ಲಿ ನೀರಿನ ಪ್ರಮಾಣ ಹೆಚ್ಚಾಗಿರುತ್ತದೆ.</p> |


ಅನುಬಂಧ

ಜಲಾನಯನ ಯೋಜನೆಗಳ ಚಟುವಟಿಕೆ/ಕಾಮಗಾರಿಗಳನ್ನು ಅಂತರ್ಜಾಲದಲ್ಲಿ ಅಳವಡಿಸಲು ಸಂಕ್ಷಿಪ್ತ ಮಾಹಿತಿ

| | |
|---|---|
| ಯೋಜನೆಯ ಹೆಸರು: | ಪ್ರಧಾನ ಮಂತ್ರಿ ಕೃಷಿ ಸಿಂಚಯಿ ಯೋಜನೆ-ಇತರೆ ಉಪಚಾರಗಳು (PMKSY-OI) |
| ವರ್ಷ: | 2022-23 |
| ಕಾಮಗಾರಿಯ/ ಚಟುವಟಿಕೆಯ ಹೆಸರು: | ಕಿಂಡಿ ಅಣೆಕಟ್ಟು |
| ಕಾಮಗಾರಿ/ಚಟುವಟಿಕೆಯ ಛಾಯಚಿತ್ರ (photo with Lat &Long) |  |
| ಸರ್ವೆ ನಂಬರ್: | 7713 |
| ಅಕ್ಷಾಂಶ ಮತ್ತು ರೇಖಾಂಶ: | 12°37'24" N 75°24'58" E |
| ಗ್ರಾಮ: | ಅಮರಪಡೂರು |
| ತಾಲ್ಲೂಕು: | ಸುಳ್ಯ |
| ಜಿಲ್ಲೆ: | ದಕ್ಷಿಣ ಕನ್ನಡ |
| ಕಾಮಗಾರಿ/ ಚಟುವಟಿಕೆಯ ಅಂದಾಜು ಮೊತ್ತ (ರೂಪಾಯಿಗಳಲ್ಲಿ) | 477085.00 (ರೂಪಾಯಿ ನಾಲ್ಕು ಲಕ್ಷದ ಎಪ್ಪತ್ತೇಳು ಸಾವಿರದ ಎಂಭತ್ತೈದು ಮಾತ್ರ) |
| ಕಾಮಗಾರಿ/ ಚಟುವಟಿಕೆಯ ಕುರಿತು ಸಂಕ್ಷಿಪ್ತ ವಿವರ ಸಮುದಾಯಕಾಮಗಾರಿಯಾಗಿದ್ದ ರೆ ಅಂದಾಜು ನೀರು ಸಂಗ್ರಹಣೆ (Cubic Meter), ರಕ್ಷಣಾತ್ಮಕ ನೀರಾವರಿ ಪ್ರದೇಶ ಫಲಾನುಭವಿಗಳ ಸಂಖ್ಯೆ ವೈಯಕ್ತಿಕ ಕಾಮಗಾರಿಯಾಗಿದ್ದರೆ ಫಲಾನುಭವಿ ಹೆಸರು, ಚಟುವಟಿಕೆಯಿಂದ ಪಡೆಯುತ್ತಿರುವ ಲಾಭ | ಸಮುದಾಯ ಕಾಮಗಾರಿ 235 7.5 5 - ನಾಗಪ್ಪ ಗೌಡ ಬಿನ್ ಬಾಬು ಗೌಡ, ಅಜ್ಜನಗಡ್ಡೆ ಮತ್ತು ಇತರರು ಭೂಮಿಯಲ್ಲಿ ನೀರಿನ ತೇವಾಂಶ ಹೆಚ್ಚಾಗುತ್ತಿದೆ. ಬೆಳೆಗಳ ಉತ್ಪಾದನೆ ಹಾಗೂ ಇಳುವರಿ ಅಧಿಕವಾಗಿರುತ್ತದೆ. ಅಣೆಕಟ್ಟಿನಿಂದ ಹತ್ತಿರದ ಕೆರೆ ಬಾವಿಗಳಲ್ಲಿ ನೀರಿನ ಪ್ರಮಾಣ ಹೆಚ್ಚಾಗಿರುತ್ತದೆ. |

ಅನುಬಂಧ

ಜಲಾನಯನ ಯೋಜನೆಗಳ ಚಟುವಟಿಕೆ/ಕಾಮಗಾರಿಗಳನ್ನು ಅಂತರ್ಜಾಲದಲ್ಲಿ ಅಳವಡಿಸಲು ಸಂಕ್ಷಿಪ್ತ ಮಾಹಿತಿ

| | |
|--|--|
| ಯೋಜನೆಯ ಹೆಸರು: | ಪ್ರಧಾನ ಮಂತ್ರಿ ಕೃಷಿ ಸಿಂಚಯಿ ಯೋಜನೆ-ಇತರೆ ಉಪಚಾರಗಳು (PMKSY-OI) |
| ವರ್ಷ: | 2022-23 |
| ಕಾಮಗಾರಿಯ/ ಚಟುವಟಿಕೆಯ ಹೆಸರು: | ಕಿಂಡಿ ಅಣೆಕಟ್ಟು |
| ಕಾಮಗಾರಿ/ಚಟುವಟಿಕೆಯ ಛಾಯಚಿತ್ರ (photo with Lat &Long) |  |
| ಸರ್ವೆ ನಂಬರ್: | 30/2 |
| ಅಕ್ಷಾಂಶ ಮತ್ತು ರೇಖಾಂಶ: | 12°36'38"N 75°17'35"E |
| ಗ್ರಾಮ: | ಕನಕಮಜಲು |
| ತಾಲ್ಲೂಕು: | ಸುಳ್ಯ |
| ಜಿಲ್ಲೆ: | ದಕ್ಷಿಣ ಕನ್ನಡ |
| ಕಾಮಗಾರಿ/ ಚಟುವಟಿಕೆಯ ಅಂದಾಜು ಮೊತ್ತ (ರೂಪಾಯಿಗಳಲ್ಲಿ) | 468948.00 (ರೂಪಾಯಿ ನಾಲ್ಕು ಲಕ್ಷದ ಆರುವತ್ತೇಂಟು ಸಾವಿರದ ಒಂಬೈನೂರ ನಲುವತ್ತೇಂಟು ಮಾತ್ರ) |
| ಕಾಮಗಾರಿ/ ಚಟುವಟಿಕೆಯ ಕುರಿತು <u>ಸಂಕ್ಷಿಪ್ತ ವಿವರ</u> ಸಮುದಾಯಕಾಮಗಾರಿಯಾಗಿದ್ದರೆ ಅಂದಾಜು ನೀರು ಸಂಗ್ರಹಣೆ (Cubic Meter), ರಕ್ಷಣಾತ್ಮಕ ನೀರಾವರಿ ಪ್ರದೇಶ ಫಲಾನುಭವಿಗಳ ಸಂಖ್ಯೆ ವೈಯಕ್ತಿಕ ಕಾಮಗಾರಿಯಾಗಿದ್ದರೆ ಫಲಾನುಭವಿ ಹೆಸರು, ಚಟುವಟಿಕೆಯಿಂದ ಪಡೆಯುತ್ತಿರುವ ಲಾಭ | ಸಮುದಾಯ ಕಾಮಗಾರಿ 257 7.0 5 - ದಿನೇಶ್ ರಾವ್ ಬಿನ್ ರಾಧಾಕೃಷ್ಣ ರಾವ್, ಮುಗೇರು ಮತ್ತು ಇತರರು ಭೂಮಿಯಲ್ಲಿ ನೀರಿನ ತೇವಾಂಶ ಹೆಚ್ಚಾಗುತ್ತಿದೆ. ಬೆಳೆಗಳ ಉತ್ಪಾದನೆ ಹಾಗೂ ಇಳುವರಿ ಅಧಿಕವಾಗಿರುತ್ತದೆ. ಅಣೆಕಟ್ಟಿನಿಂದ ಹತ್ತಿರದ ಕೆರೆ ಬಾವಿಗಳಲ್ಲಿ ನೀರಿನ ಪ್ರಮಾಣ ಹೆಚ್ಚಾಗಿರುತ್ತದೆ. |